

MINISZTERELNÖKSÉG

TELEPÜLÉSTERVEZÉSI SZABÁLYZAT

Budapest, 2021. szeptember 20.

A településtervek tartalmáról, elkészítésének és elfogadásának rendjéről, valamint egyes településrendezési sajátos jogintézményekről szóló 419/2021. (VII. 15.) Korm. rendelet 2. § 23. pontja, 4. § (4) bekezdés b) pontja, 18. § (2) bekezdése és 58. § (1) bekezdése alapján, a Miniszterelnökség Szervezeti és Működési Szabályzatáról szóló 14/2018. (VII. 3.) MvM utasítás 1. melléklet 114. § (1) bekezdés a), c) és u) pontjában meghatározott feladatkörömben eljárva a következő tervezési segédletet teszem közzé:

1. §

[Adatszolgáltatás a Lechner Tudásközpont részére]

(1) Az épített környezet alakításáról és védelméről szóló 1997. évi LXXVIII. törvény (a továbbiakban: Étv.) 59/C. § (1) bekezdése szerinti digitális egyeztető felület (a továbbiakban: E-TÉR) üzemeltetését végző Lechner Tudásközpont részére az -a településtervek tartalmáról, elkészítésének és elfogadásának rendjéről, valamint egyes településrendezési sajátos jogintézményekről szóló 419/2021. (VII. 15.) Korm. rendelet (a továbbiakban: R.) 58. § (1) bekezdése és 10. melléklete szerinti - adatszolgáltatóknak az adatszolgáltatásukat az 1. melléklet szerinti szakági adat séma és formátum szerint kell teljesíteniük.

(2) Az 1. melléklet szerinti szakági adatoknak a következő követelményeknek kell együttesen megfelelniük:

- a) a szöveges tartalmak karakterkódolása UTF-8,
- b) a téradatok EPSG:23700 (EOV) vetületi rendszerben készülnek,
- c) a pont és a poligon megjelenésű rétegek single part típusúak, ez alól kivételt képez a településhatár,
- d) a téradatok geometriája Z és M koordinátákat nem tartalmazhat,
- e) a poligon megjelenésű rétegek rés- és átfedés-mentesek,
- f) a vonalas elemek topológiailag helyesen és pontosan kapcsolódnak egymáshoz, és
- g) OGC szabványnak megfelelő, érvényes – point, linestring, multilinestring, polygon és kivételes esetben multipolygon – geometriákat alkalmaznak.

2. §

[Részletes fejlesztési tervlap]

(1) Az R. 3. melléklet 5. és 6. pontja alapján készülő részletes fejlesztési tervlap térképi téradat rétegeinek megjelenítési módját és színek kódját a 2. melléklet tartalmazza. A fejlesztési tervlap ugyanakkor a 2. melléklettől eltérő egyedi elemet és jelkulcsot is alkalmazhat.

(2) A fejlesztési tervlap több tervlapból is állhat, melyek mindegyikén azonosítható módon fel kell tüntetni a kijelölésre kerülő fejlesztési akcióterületeket.

(3) A fejlesztési tervlapnak – az értelmezés és alkalmazás elősegítése érdekében – a térkép minden elemét bemutató jelmagyarázatot kell tartalmaznia.

(4) A 2. melléklet szerinti és az egyedi jelkulcsi elemek felületkitöltéseit (szín, vonalsűrűség), vonalvastagságát, szimbólumait, infógrafikai elemeit és azok méretét, továbbá a betűméretét úgy kell meghatározni, hogy azok közérthetőek, áttekinthetőek, könnyen olvashatóak és más jelkulcsi elemektől megkülönböztethetőek legyenek, nyomtatott és digitális formátumban is.

(5) A 2. melléklet szerinti jelkulcsi elemek megjelenítése – az általános területhasználat szerint megkülönböztetett színek, valamint az egyéb lehatárolások, vonalas elemek, szimbólumok – a térképi lépték figyelembevételével módosíthatóak, amennyiben ez a településre vonatkozó fejlesztési javaslat egyértelmű ábrázolását, a közérthetőségét és áttekinthetőségét szolgálja.

(6) Ha a település mérete vagy a tervezés léptéke indokolja, az általános használat bemutatására szükség esetén – a 2. melléklet figyelembevételével – összevont általános

használat elnevezés és jelölés, a több területhasználati módot sematikusán megjelenítő vegyes használat, valamint kétszintű – egymás feletti – területhasználat is alkalmazható.

(7) Az épített, a táji- és természeti környezet külső és belső korlátainak, jellegének bemutatása során a településre vonatkozó védelmi és korlátozási elemek összevontan, sematikusán, vagy a fejlesztési javaslat értelmezéséhez feltétlenül szükséges, hangsúlyosabb elemek feltüntetésével is ábrázolhatók.

(8) A fejlesztési akcióterületek esetében a térképi megjelenítés tartalmazza azok azonosíthatóságának jelzését (megnevezés vagy sorszám), időtávját (rövid-, közép-, hosszútáv), melyek közül a rövid- és középtáv jelölése összevonható. A fejlesztési céladatok a fejlesztési tervlapon, vagy – azonosítható módon – ahhoz tartozó táblázatban és leírásban is szerepeltethetők.

(9) A fejlesztési cél meghatározása mellett céladatként többek között meghatározásra kerülhet:

- a) a fejlesztési terület hektárban kifejezett mérete,
- b) a javasolt általános vagy az összevont használat,
- c) az általános használatok megoszlásának aránya (%-ban),
- d) a hozzávetőleges lakásszám,
- e) a becsült szintterület m²-ben megadva,
- f) zöldfelület %-ban vagy hektárban kifejezett elvárt mérete,
- g) a közművesítettség elvárt mértéke és módja, vagy
- h) egyéb infrastrukturális követelmények.

3. §

[Szabályozási terv]

(1) Az R. 5. melléklet alapján készülő szabályozási terv

- a) téradat-rétegeinek műszaki követelményeit, valamint
- b) a térképi téradat rétegek megjelenítési módját és színekódját

[az a) és a b) pont a továbbiakban együtt: Jelkulcsi elemek] a 3. melléklet tartalmazza.

(2) A szabályozási terv több tervlapból is állhat, szelvényezhető, és a térkép minden elemét bemutató jelmagyarázatot kell tartalmaznia.

(3) A jelmagyarázatban egyértelműen kell meghatározni a kötelező, a más jogszabály alapján elrendelt, a javasolt és a tájékoztató elemek csoportjait.

(4) A Jelkulcsi elemek felületkitöltéseit (szín, sűrűség), vonalvastagságát, szimbólumait, azok méretét, továbbá a betűméretét úgy kell meghatározni, hogy azok közérthetőek, áttekinthetőek, könnyen olvashatóak és más Jelkulcsi elemektől megkülönböztethetőek legyenek nyomtatott és digitális formátumban is.

(5) A 3. melléklet szerint kötelezően alkalmazandó Jelkulcsi elemek megjelenítése során kötelezően figyelembe kell venni a jelkulcs RGB kóddal megadott színét, ugyanakkor a (4) bekezdésben foglaltakra tekintettel

- a) a mintázat sűrűsége, léptéke, az elem határvonalának vastagsága –a felületkitöltés fő jellemzőinek (mintázat jellege, vagy sraff és annak dőlésszöge) megtartásával– eltérhet, és
- b) a vonal vastagsága, a pontszerű elem kiterjedése (mérete) kismértékben eltérhet a 3. mellékletben foglaltaktól.

(6) Ahol a táblázat jelöli, az alternatív jelöléssel alkalmazható Jelkulcsi elemek a (4) bekezdésben foglaltak szerint módosíthatók, a lehatárolások vonalas jellemzői felületkitöltéssel, a felületkitöltések vonalas lehatárolással is helyettesíthetők az egymást fedő rétegek együttes megjelenítésének figyelembevételével, amennyiben ez az egyértelmű ábrázolást, a közérthetőséget és áttekinthetőséget szolgálja.

(7) Ha a szabályozási terv a 3. melléklettől eltérő egyedi szabályozási elemet és jelkulcsot alkalmaz, a jelmagyarázatnak azt is tartalmaznia kell. Az egyedi rajzi elem színkódját és megjelenítési módját (poligon és kitöltése, vonal, pont, szimbólum jellemzők) a településrendezési terv alátámasztó munkarészének a szabályozási koncepciót bemutató fejezetében – az R. 15. § (5) bekezdésben foglaltak teljesítése érdekében – külön be kell mutatni a 3. mellékletnek megfelelő táblázati formában.

(8) A 3. melléklet „D” oszlopa alapján, a „H” oszlop szerint kitöltetendő önkormányzati rendeletszáma alatt az adott elemet jóváhagyó helyi építési szabályzat- ideértve a továbbiakban a kerületi építési szabályzatot is – elfogadásáról szóló rendeletszámát kell érteni, az elem módosítása esetén a módosító rendeletszámát kell rögzíteni.

(9) A más jogszabályból következő szabályozási elemhez – ideértve a korlátozásokat és védelmeket is – tartozó jogszabály vagy hatósági határozat hivatkozási számát a 3. melléklet szerinti adatstruktúrában akkor kell feltüntetni, ha azt az 1. melléklet szerinti adatszolgáltató digitális adatszolgáltatása azonos adatstruktúrában tartalmazta. Jogszabály felhatalmazása alapján az adatszolgáltatáshoz képest pontosított és az adatszolgáltató által elfogadott téradathoz fel kell tüntetni az elfogadó önkormányzati rendelet számát is. Az egyéb rajzi elemek esetében az önkormányzati rendelet számát kell feltüntetni.

(10) A szabályozási terv téradat-rétegeinek az alábbi követelményeknek kell megfelelniük:

- a) a szöveges tartalmak karakterkódolása UTF-8,
- b) a téradatok EPSG:23700 (EOV) vetületi rendszerben készülnek,
- c) a pont és a poligon megjelenésű rétegek „single part” típusúak,
- d) a téradatok geometriája Z és M koordinátákat nem tartalmazhat,
- e) a poligon megjelenésű rétegek rés- és átfedés-mentesek az adott réteg tekintetében,
- f) a vonalas elemek topológiailag helyesen és pontosan kapcsolódnak egymáshoz, és
- g) OGC szabványnak megfelelő, érvényes – point, linestring, multilinestring, polygon és kivételes esetben multipolygon – geometriákat alkalmaznak.

4. §

[Fővárosi tervekre vonatkozó különös szabályok]

(1) A fővárosi fejlesztési tervlap a 2. melléklet figyelembevételével készül.

(2) A fővárosi rendezési szabályzat az R. 22. § (2) bekezdése tartalmi követelményeinek figyelembevételével, egyedi jelkulccsal is készülhet. A beépítésre szánt és a beépítésre nem szánt területek térképi téradat réteg attribútum adatainak tartalmaznia kell legalább általános területhasználati kategóriáinként

- a) a területhasználat általános, vagy összevont általános jellegének megnevezését és kódját,
- b) a szintterületi átlagértéket,
- c) a legnagyobb beépítési magasságot,
- d) a terület méretét, és
- e) a fővárosi rendezési szabályzat elfogadásáról szóló fővárosi önkormányzati rendelet számát.

(3) A fővárosi fejlesztési tervlapra a 2. §-ban, a fővárosi rendezési szabályzat térképi mellékletére a 3. § (2)-(4) bekezdésében foglaltakat megfelelően alkalmazni kell.

5. §

[E-TÉR felületre történő feltöltés és a téradat rétegek tartalma]

(1) Az elfogadott helyi építési szabályzatot és a fővárosi rendezési szabályzatot úgy kell feltölteni az E-TÉR felületre, hogy az attribútum adatok a 3. melléklet figyelembevételével azonosíthatóak legyenek.

(2) Az elfogadott

a) településfejlesztési tervet, a helyi építési szabályzatot és a fővárosi rendezési szabályzatot – a b) pontban meghatározottak kivételével pdf/A formátumban,

b) a szabályozási tervet és a fővárosi rendezési szabályzat térképi téradat rétegeit a 3. melléklet figyelembevételével shape formátumban kell feltölteni az E-TÉR felületre.

(3) A szabályozási terv esetén a térképi téradat rétegek térinformatikai szoftverben megjelenő kódját (a layer nevét) a 3. melléklet „A” oszlopa szerint kell meghatározni. A téradat réteg elnevezését a „B” oszlop tartalmazza, amely egyben a téradat jelkulcsban szereplő és a térkép jelmagyarázatában feltüntetésre kerülő neve.

(4) A szabályozási terv esetén a térképi téradat rétegek a 3. melléklet „D” oszlopa szerinti attribútum adatokat tartalmazzák a 3. § (9) bekezdése figyelembevételével. A térképi téradat rétegek attribútum tábláiban az attribútum adatokat a 3. melléklet „E” oszlopa szerinti oszlopnévvel, a 3. melléklet „F” oszlopa szerinti adattípussal és a 3. melléklet „G” és „H” oszlopa szerinti értékkészlettel kell kialakítani és feltölteni.

(5) A térképi téradat rétegek tartalmazhatnak a 3. melléklet „D” és „E” oszlopában szereplő adatokon kívül egyéb attribútum adatokat, így az 1. melléklet szerinti adatszolgáltatáskor kapott attribútum adatokat is.

(6) A szabályozási terv esetén a térképi téradat rétegek 3. melléklet szerinti „A”, „C”, „E”, „F”, „G” és „H” oszlopaiban szereplő megnevezések, jellemzők, típusok és kódformátumok kötelezően alkalmazandók.

(7) A térképi téradat rétegek műszaki követelmények szerinti kialakítása és az attribútum adatok feltöltése a településterv készítőjének a feladata, amelyhez a Lechner Tudásközpont sablonfájlokat biztosít.

(8) Az övezet és építési övezet téradatai esetében az elsődleges övezet jelölést minden esetben rögzíteni kell, és

a) a kétszintű övezet esetében másodlagos övezetként alsó szintnek megfelelő övezet jelet,

b) szabályozási tartalékterület esetében a hatályba lépő övezetként az elsődleges övezet, távlati övezetként a távlatban tervezett területhasználat vagy a távlati övezet jelet kell rögzíteni.

6. §

[Helyi építési szabályzat egyéb mellékleteinek szerkesztésére vonatkozó követelmények]

(1) A helyi építési szabályzat mellékletei tartalmazzák

a) az építési övezetek, övezetek telekalakítási és beépítési szabályainak táblázatát a 4. melléklet szerint,

b) az elhelyezhető és a tiltott rendeltetések táblázatát az 5. melléklet szerint,

c) az új beépítésre szánt terület kijelöléssel érintett területek vonatkozásában az építési övezetekhez, övezetekhez - egyedi esetben telekhez - tartozó biológiai aktivitásérték fenntartása táblázatát a 6. melléklet szerint, és

d) az alkalmazott sajátos jogintézmények táblázatát a 7. melléklet szerint.

(2) A helyi építési szabályzat mellékleteiben szereplő adatok és paraméterek a helyi építési szabályzat normaszövegében rendelkezési céllal nem ismételtetők meg, legfeljebb hivatkozásként szerepeltethetők.

7. §

[Területrendezési tervnek való megfelelés a településtervezésben]

A területrendezési tervnek való megfelelést a helyi építési szabályzat és a fővárosi rendezési szabályzat alátámasztó javaslatában úgy kell igazolni, hogy a megfeleltetés során a kiszolgáló utak területét a vizsgált terület méretébe bele kell számítani, a kiszolgáló út két oldalán eltérő övezetek esetében az adott lehatárolást a közterület tengelyéig számítva. A számítást hektárra kerekítve kell elvégezni.

8. §

[Új beépítésre szánt terület a településtervezésben]

(1) Új beépítésre szánt terület kijelölésének minősül

a) a hatályban lévő településszerkezeti tervben, vagy a helyi építési szabályzatban beépítésre nem szánt terület beépítésre szánt területbe sorolása, vagy

b) hatályban lévő településszerkezeti terv és helyi építési szabályzat hiányában a művelésből nem kivett telken új beépítésre szánt terület kijelölése.

(2) Az R. 18. § (1) bekezdése szerinti egy hektárt meghaladó nagyságú terület alatt az egy összefüggő területegységben lehatárolható beépítésre szánt terület értendő, amelybe a terület feltárását biztosító kiszolgáló utak területét bele kell számítani.

9. §

[Biológiai aktivitásérték számítása a településtervezésben]

(1) A biológiai aktivitásérték egyenleg fenntartását a rendezési terv alátámasztó munkarésze tartalmazza. Az egyenleg fenntartásához szükséges zöldfelületi követelményeknek egyértelműen, rendeleti szabályként kell megjelenniük.

(2) A biológiai aktivitásérték fenntartását biztosító területeket a szabályozási terven fel kell tüntetni.


(3) Az új beépítésre szánt terület kijelöléssel érintett területek vonatkozásában az építési övezetekhez, övezetekhez - egyedi esetben telekhez - tartozó biológiai aktivitásérték egyenleg fenntartásához igénybe vett területeket, és az ezekhez kapcsolódó biológiai aktivitásérték egyenleget a helyi építési szabályzatban a 6. melléklet szerint kell nyilvántartani.

10. §

[Záró rendelkezés]

Ez a szabályzat a közzétételét követő harmincadik naptól alkalmazandó.

Fülék Zsolt
építészeti, építésügyi és örökségvédelmi
helyettes államtitkár



Az adatszolgáltatás során alkalmazandó szakági adat séma és formátum

	A	B	C	D	E	F	G	H	I	J
	Réteg (objektumtípus) név	Réteg kód	Adat-szolgáltató	Minisztérium	Réteg megjelenése	Réteghez tartozó attribútumok	Oszlopnév	Adat-típus	Értékkészlet kód	Értékkészlet
1.	Földrészlet (Állami ingatlan-nyilvántartási térképi adatbázis)	ASZ_foldreszlet	Lechner Nonprofit Kft.	Miniszterelnökség	poligon	Földügyi települési kód	TAKAROS	egész szám		
						Fekvés	FEKVES	egész szám	1	belterület
									2	külterület
									3	zártkert
						Közterületiség	KOZTERULET	egész szám	1	közterület
									2	nem közterület
						Helyrajzi szám	HRSZ	szöveg	2	
						Közterület név	KOZTER_NEV	szöveg		
Rendeltetés (objektum féleség)	OBJ_FELS	szöveg								
Szektorkód	SZEKTORKOD	szöveg								
Tulajdonos típus	TULAJDON	szöveg								
Kivett megnevezések	KIVETT	szöveg								
2.	Művelési ág (Állami ingatlan-nyilvántartási térképi adatbázis)	ASZ_muvelési_ag	Lechner Nonprofit Kft.	Miniszterelnökség	poligon	Földügyi települési kód	TAKAROS	egész szám		
						Fekvés	FEKVES	egész szám	1	belterület
									2	külterület
									3	zártkert
						Helyrajzi szám	HRSZ	szöveg		
						Művelési ág	MUVEL AG	egész szám	1	szántó
									2	gyep (rét)
									3	szőlő
									4	kert
									5	gyümölcsös
									6	gyep (legelő)
7	nádas									
8	erdő									
9	kivett									
10	halastó									
11	fásított terület									
Minőségi osztály	MIN OSZT	egész szám		1-8						
3.	Épület (Állami ingatlan-nyilvántartási térképi adatbázis)	ASZ_epulet	Lechner Nonprofit Kft.	Miniszterelnökség	poligon	Földügyi települési kód	TAKAROS	egész szám		
						Fekvés	FEKVES	egész		

	A	B	C	D	E	F	G	H	I	J
	Réteg (objektumtípus) név	Réteg kód	Adatszolgáltató	Minisztérium	Réteg megjelenése	Réteghez tartozó attribútumok	Oszlopnév	Adattípus	Értékkészlet kód	Értékkészlet
						Helyrajzi szám	HRSZ	szám		
						Rendeltetés (objektumféleség)	OBJ_FELS	szöveg		
4.	Szintvonalak	ASZ_szintvonal	Lechner Nonprofit Kft.	Miniszterelnökség	vonalt	Tengerszint feletti magasság, Balti magasság	MAGASSAG	szám		
5.	Digitális domborzat modell DDM (:)	ASZ_ddm	Lechner Nonprofit Kft.	Miniszterelnökség	raszter	Tengerszint feletti magasság, Balti magasság	MAGASSAG	szám		
6.	Ortofotó	ASZ_ortofoto	Lechner Nonprofit Kft.	Miniszterelnökség	raszter					
7.	Egyszerűsített felszínborítás (Mezőgazdasági Parcella Azonosító Rendszer)	ASZ_mepar_felszinbor	Nemzeti Földügyi Központ	Agrárminisztérium	poligon	MePAR egyszerűsített felszínborítási kategóriák	KATEGORIA	szöveg	a	szántó
									b	gyep
									c	szőlő
									c1	gyümölcs
									d	természetes növényzettel borított terület, természetes, illetve természetközeli élőhelyek
									d1	erdők
									e	infrastruktúra, épített környezet, mesterséges felszín
									f	nyílt vízfelület
									g	energiaültetvény
h	elsősorban nem mezőgazdasági hasznosítású kistáblás területek									
8.	Védett tájélem	ASZ_vedtajelem	Nemzeti Földügyi Központ	Agrárminisztérium	poligon	Név	NEV	szöveg		
9.	Világörökségi helyszín	ASZ_vilagoroks_helysz	Lechner Nonprofit Kft.	Miniszterelnökség	poligon	Név	NEV	szöveg		
						Kategória	KATEGORIA	szöveg	kult	kulturális
								szöveg	term	természeti
10.	Világörökségi helyszín védővezete	ASZ_vilagoroks_helysz_vedoov	Lechner Nonprofit Kft.	Miniszterelnökség	poligon	Név	NEV	szöveg		

	A	B	C	D	E	F	G	H	I	J
	Réteg (objektumtípus) név	Réteg kód	Adatszolgáltató	Minisztérium	Réteg megjelenése	Réteghez tartozó attribútumok	Oszlopnév	Adattípus	Értékkészlet kód	Értékkészlet
						Kategória	KATEGORIA	szöveg	kult	kulturális
									term	természeti
11.	Világörökségi várományos helyszín	ASZ_vilagoroks_varom_helysz	Lechner Nonprofit Kft.	Miniszterelnökség	poligon	Név	NEV	szöveg		
						Kategória	KATEGORIA	szöveg	kult	kulturális
									term	természeti
12.	Világörökségi várományos helyszín védőövezete	ASZ_vilagoroks_varom_helysz_vedoov	Lechner Nonprofit Kft.	Miniszterelnökség	poligon	Név	NEV	szöveg		
						Kategória	KATEGORIA	szöveg	kult	kulturális
									term	természeti
13.	Műemlék	ASZ_muemlek	Lechner Nonprofit Kft.	Miniszterelnökség	pont	Név	NEV	szöveg		
						Védettség	VEDETISEG	szöveg	kvm	kiemelten védett műemlék
									vm	védett műemlék
14.	Műemléki terület	ASZ_muemleki_ter	Lechner Nonprofit Kft.	Miniszterelnökség	poligon	Név	NEV	szöveg		
						Típus	TIPUS	szöveg	tt	Történeti táj
									mjt	Műemlék jelentőségű terület
15.	Műemléki környezet	ASZ_muemleki_kornyezet	Lechner Nonprofit Kft.	Miniszterelnökség	poligon	Név (műemlék)	NEV	szöveg		
16.	Történelmi emlékhely	ASZ_tortenelmi_emlekhely	Lechner Nonprofit Kft.	Miniszterelnökség	poligon	Név	NEV	szöveg		
17.	Nemzeti emlékhely	ASZ_nemzeti_emlekhely	Lechner Nonprofit Kft.	Miniszterelnökség	poligon	Név	NEV	szöveg		
18.	Kiemelt nemzeti emlékhely	ASZ_kiemelt_nemzeti_emlekhely	Lechner Nonprofit Kft.	Miniszterelnökség	poligon	Név	NEV	szöveg		

	A	B	C	D	E	F	G	H	I	J
	Réteg (objektumtípus) név	Réteg kód	Adat-szolgáltató	Minisztérium	Réteg megjelenése	Réteghez tartozó attribútumok	Oszlopnév	Adat-típus	Értékkészlet kód	Értékkészlet
19.	Nemzeti emlékpont	ASZ_nemzeti_emlekpont	Lechner Nonprofit Kft.	Miniszterelnökség	pont	Név	NEV	szöveg		
						Típus	TIPUS	szöveg	ek	épített környezeti helyszín
20.	Hadtörténelmi örökség	ASZ_hadtorteneti_orokseg	Honvédelemért felelős miniszter	Honvédelmi Minisztérium	pont	Név	NEV	szöveg		
21.	Történelmi kert	ASZ_torteneti_kert	Lechner Nonprofit Kft.	Miniszterelnökség	poligon	Név	NEV	szöveg		
22.	Történelmi temetkezési hely	ASZ_vedett_temeto	Lechner Nonprofit Kft.	Miniszterelnökség	poligon	Név	NEV	szöveg		
23.	Nyilvántartott régészeti lelőhely	ASZ_nyilvantartott_regeszeti_lelohely	Lechner Nonprofit Kft.	Miniszterelnökség	poligon	Név	NEV	szöveg		
24.	Védetté nyilvánított régészeti lelőhely	ASZ_vedett_regeszeti_lelohely	Lechner Nonprofit Kft.	Miniszterelnökség	poligon	Név	NEV	szöveg		
25.	Régészeti védőövezet	ASZ_reg_vedoov	Lechner Nonprofit Kft.	Miniszterelnökség	poligon	Név	NEV	szöveg		
26.	Erdők övezete, erdőterület rendeltetése és az erdőgazdálkodási tevékenységet közvetlenül szolgáló földterületek	ASZ_erdo	megyei kormányhivatalok	Agrárminisztérium	poligon	Név	NEV	szöveg		
						Rendeltetés	REND	szöveg		
						Típus	TIPUS	szöveg		
27.	Natura 2000 terület SCI	ASZ_natura_2000_sci	Agrárminisztérium	Agrárminisztérium	poligon	Név	NEV	szöveg		
28.	Natura 2000 terület SPA	ASZ_natura_2000_spa	Agrárminisztérium	Agrárminisztérium	poligon	Név	NEV	szöveg		
29.	Országos jelentőségű, egyedi jogszabállyal védett természeti terület	ASZ_vedterter	Agrárminisztérium	Agrárminisztérium	poligon	Név	NEV	szöveg		
						Jogszabály száma	JOGSZ	szöveg		

	A	B	C	D	E	F	G	H	I	J
	Réteg (objektumtípus) név	Réteg kód	Adatszolgáltató	Minisztérium	Réteg megjelenése	Réteghez tartozó attribútumok	Oszlopnév	Adattípus	Értékkészlet kód	Értékkészlet
30.	Védett mesterséges üreg (egyedi jogszabállyal védetté nyilvánított országos jelentőségű védett természeti érték)	ASZ_mesterseges_ureg	Agrár-minisztérium	Agrár-minisztérium	pont	Név	NEV	szöveg		
31.	Barlang (ex lege országos jelentőségű védett természeti érték)	ASZ_barlang	Agrár-minisztérium	Agrár-minisztérium	pont	Név	NEV	szöveg		
32.	Barlang felszíni védőövezete	ASZ_barlang_vedoov	Agrár-minisztérium	Agrár-minisztérium	poligon	Név	NEV	szöveg		
33.	Geopark és csillagoségbolt-park	ASZ_geopark	Agrár-minisztérium	Agrár-minisztérium	poligon	Név	NEV	szöveg		
34.	Natúrpark	SZ_naturpark	Agrár-minisztérium	Agrár-minisztérium	poligon	Név	NEV	szöveg		
35.	Bioszféra rezervátum	ASZ_biszfera_r	Agrár-minisztérium	Agrár-minisztérium	poligon	Név	NEV	szöveg		
						Védettség	VEDETTSEG	szöveg	mt vo	magterület védőövezet
36.	Erdőrezervátum és annak magterülete	ASZ_erdorezervatum	Agrár-minisztérium	Agrár-minisztérium	poligon	Név	NEV	szöveg		
						Védettség	VEDETTSEG	szöveg	mt vo	magterület védőövezet
37.	Ramsari terület	AS_ramsari	Agrár-minisztérium	Agrár-minisztérium	poligon	Név	NEV	szöveg		
38.	Ex lege védett láp, Ex lege védett szikes tó, Ex lege védett víznyelő, Ex lege védett kunhalom, Ex lege védett forrás, Ex lege védett földvár	ASZ_orsz_jel_termved_ter	Agrár-minisztérium	Agrár-minisztérium	poligon / pont	Név	NEV	szöveg		
						Típus	TIPUS	szöveg	lap	láp
									szt	szikes tó
									kh	kunhalom
									fv	földvár
									forr	forrás
vny	víznyelő									
39.	Országos Ökológiai Hálózat övezetei	ASZ_oko_halo	Agrár-minisztérium	Agrár-minisztérium	poligon	Név	NEV	szöveg		

	A	B	C	D	E	F	G	H	I	J
	Réteg (objektumtípus) név	Réteg kód	Adat-szolgáltató	Minisztérium	Réteg megjelenése	Réteghez tartozó attribútumok	Oszlopnév	Adat-típus	Értékkészlet kód	Értékkészlet
						Típus	TIPUS	szöveg	mt	Ökológiai hálózat magterületének övezete
									of	Ökológiai hálózat ökológiai folyosójának övezete
									pt	Ökológiai hálózat pufferterületének övezete
40.	Tájképvédelmi terület övezete	ASZ_tajkepvved_ter	Agrár-minisztérium	Agrár-minisztérium	poligon					
41.	Tájképvédelmi szempontból kiemelten kezelendő terület övezete (BKÜTrT.)	ASZ_tajkepvved_ter_kimelt	Agrár-minisztérium	Agrár-minisztérium	poligon					
42.	Egyedi tájérték	ASZ_egyedi_tajertek	Agrár-minisztérium	Agrár-minisztérium	pont	Név	NEV	szöveg		
						Típus	TIPUS	szöveg	term	természeti
									tort	történelmi
									kult	kultúrtörténeti
									tud	tudományos
eszt	esztétikai									

	A	B	C	D	E	F	G	H	I	J
	Réteg (objektumtípus) név	Réteg kód	Adatszolgáltató	Minisztérium	Réteg megjelenése	Réteghez tartozó attribútumok	Oszlopnév	Adattípus	Értékkészlet kód	Értékkészlet
43.	Fokozottan zajos terület	ASZ_fok_zaj_ter	Herman Ottó Intézet	Agrár-minisztérium	poligon					
44.	Légszennyező forrás védelmi övezete	ASZ_legszenny_ov	Agrár-minisztérium	Agrár-minisztérium	poligon					
45.	Környezetvédelmi határozatokban meghatározott védőterületek, védőtávolságok, kármentesítéssel érintett területek	ASZ_vedoter	fővárosi és megyei kormányhivatalok	Agrár-minisztérium	poligon	Név	NEV	szöveg		
						Típus	TIPUS	szöveg		
46.	Ásványi nyersanyagvagyon övezete, földtani veszélyforrás terület övezete	ASZ_asvanyi_nyersa	bányafelügyelet	Innovációs és Technológiai Minisztérium	poligon	Nyersanyag típus	NYERSANYAG	szöveg		Ágazati adatbázis alapján
47.	Vízbázis belső védőövezet	ASZ_vizbазis_belso_vedoov	Országos Vízügyi Főigazgatóság	Belügy-minisztérium	poligon	Vízbázis név	NEV	szöveg		
48.	Vízbázis külső védőövezet	ASZ_vizbазis_kulso_vedoov	Országos Vízügyi Főigazgatóság	Belügy-minisztérium	poligon	Vízbázis név	NEV	szöveg		
49.	Vízbázis hidrogeológiai "A" védőövezet	ASZ_vizbазis_hidrogeol_A_vedoov	Országos Vízügyi Főigazgatóság	Belügy-minisztérium	poligon	Vízbázis név	NEV	szöveg		
50.	Vízbázis hidrogeológiai "B" védőövezet	ASZ_vizbазis_hidrogeol_B_vedoov	Országos Vízügyi Főigazgatóság	Belügy-minisztérium	poligon	Vízbázis név	NEV	szöveg		

	A	B	C	D	E	F	G	H	I	J
	Réteg (objektumtípus) név	Réteg kód	Adat-szolgáltató	Minisztérium	Réteg megjelenése	Réteghez tartozó attribútumok	Oszlopnév	Adat-típus	Értékkészlet kód	Értékkészlet
51.	Vízminőség-védelmi terület övezete	ASZ_vizmin_ov	Országos Vízügyi Főigazgatóság	Belügy-minisztérium	poligon					
52.	Felszíni víz parti sávja	ASZ_felszini_viz_parti_savja	Országos Vízügyi Főigazgatóság	Belügy-minisztérium	poligon	Név (a kapcsolódó felszíni víz)	NEV	szöveg		
53.	Felszíni víz védvonala (töltés, gát)	ASZ_felszini_viz_vedvonala	Országos Vízügyi Főigazgatóság	Belügy-minisztérium	poligon	Meglévő vagy tervezett?	MEGLEVO	egész szám	0	meglévő
						Kategória	KATEGORIA	egész szám	0	elsőrendű
54.	Felszíni víz (vízfolyás és állóvíz)	ASZ_felszini_viz	Országos Vízügyi Főigazgatóság	Belügy-minisztérium	poligon	Név	NEV	szöveg		
						Típus	TIPUS	egész szám	0	állóvíz
55.	Állóvíz víztest	ASZ_alloviz_viztest	Országos Vízügyi Főigazgatóság	Belügy-minisztérium	poligon	Név	NEV	szöveg		
						Kategória	KATEGORIA	szöveg	term	Természetes
56.	Vízfolyás víztest	ASZ_vizfolyas_viztest	Országos Vízügyi Főigazgatóság	Belügy-minisztérium	vonat / poligon	Név	NEV	szöveg		
						Kategória	KATEGORIA	szöveg	mod	Erősen módosított
57.	Felszín alatti víztest sekély porózus és sekély hegyvidéki	ASZ_fa_sekelyporozus	Országos Vízügyi Főigazgatóság	Belügy-minisztérium	poligon					
58.	Felszín alatti víztest porózus és hegyvidéki	ASZ_fa_porozus	Országos Vízügyi Főigazgatóság	Belügy-minisztérium	poligon					
59.	Felszín alatti víztest karszt és termálkarszt	ASZ_fa_karszt	Országos Vízügyi Főigazgatóság	Belügy-minisztérium	poligon					
60.	Felszín alatti víztest porózus termál	ASZ_fa_termal	Országos Vízügyi Főigazgatóság	Belügy-minisztérium	poligon					
61.	Nitrátérzékeny terület	ASZ_nitraterzekeny	Országos Vízügyi Főigazgatóság	Belügy-minisztérium	poligon					
62.	Országos csatorna	ASZ_orzagos_csatorna	Országos Vízügyi Főigazgatóság	Belügy-minisztérium	poligon	Név				
						Meglévő vagy tervezett?	MEGLEVO	egész szám	0	Meglévő
									1	Tervezett

	A	B	C	D	E	F	G	H	I	J	
	Réteg (objektumtípus) név	Réteg kód	Adat-szolgáltató	Minisztérium	Réteg megjelenése	Réteghez tartozó attribútumok	Oszlopnév	Adat-típus	Értékkészlet kód	Értékkészlet	
63.	Térségi csatorna	ASZ_tersegi_csatorna	Országos Vízügyi Főigazgatóság	Belügy-minisztérium	poligon	Név	NEV	szöveg			
						Meglévő vagy tervezett?	MEGLEVO	egész szám	0	Meglévő	
64.	Országos vízkárelhárítási célú tározó	ASZ_orzagos_tarozo	Országos Vízügyi Főigazgatóság	Belügy-minisztérium	poligon	Név	NEV	szöveg			
						Meglévő vagy tervezett?	MEGLEVO	egész szám	0	Meglévő	
65.	1 millió m ³ -t meghaladó, vízkárelhárítási célú tározási fejlesztési lehetőség	ASZ_1milliom3	Országos Vízügyi Főigazgatóság	Belügy-minisztérium	poligon	Név	NEV	szöveg			
						Meglévő vagy tervezett?	MEGLEVO	egész szám	0	Meglévő	
66.	VTT tározó	ASZ_VTT	Országos Vízügyi Főigazgatóság	Belügy-minisztérium	poligon	Név	NEV	szöveg			
						Meglévő vagy tervezett?	MEGLEVO	egész szám	0	Meglévő	
67.	Kiemelt jelentőségű vízi építmény	ASZ_kiemelt_vizi_epitmeny	Országos Vízügyi Főigazgatóság	Belügy-minisztérium	pont	Név	NEV	szöveg			
						Meglévő vagy tervezett	MEGLEVO	egész szám	0	Meglévő	
68.	Nagyvízi meder övezete	ASZ_nagyvizi_meder_ter	Országos Vízügyi Főigazgatóság	Belügy-minisztérium	poligon	Zóna	LEVEZETO_SAV	szöveg		els	Elsődleges
										mls	Másodlagos
										atm	Átmeneti
										ah	Áramlási holttér
69.	Tómeder övezete (BKÜTrT.)	ASZ_tomeder	Országos Vízügyi Főigazgatóság	Belügy-minisztérium	poligon						
70.	Fakadó és szivárgó vizek által veszélyeztetett terület	ASZ_fakado_vizzel_vesz_ter	Országos Vízügyi Főigazgatóság	Belügy-minisztérium	poligon						
71.	Rendszeresen belvízjárta terület övezete	ASZ_vizjarta_ter	Országos Vízügyi Főigazgatóság	Belügy-minisztérium	poligon						
72.	Polgári védelemi terület, veszélyességi övezet	ASZ_polgved	katasztrófa-védelmi igazgatóságok	Belügy-minisztérium	poligon						
73.	Kiváló termőhelyi adottságú szántók övezete	ASZ_kivalo_szanto	Lechner Nonprofit Kft.	Agrár-minisztérium	poligon						

	A	B	C	D	E	F	G	H	I	J
	Réteg (objektumtípus) név	Réteg kód	Adat-szolgáltató	Minisztérium	Réteg megjelenése	Réteghez tartozó attribútumok	Oszlopnév	Adat-típus	Értékkészlet kód	Értékkészlet
74.	Jó termőhelyi adottságú szántók övezete	ASZ_jo_szanto	Lechner Nonprofit Kft.	Agrár-minisztérium	poligon					
75.	Magas Természeti Értékű Területek	ASZ_mtet	Nemzeti Földügyi Központ vagy Agrár-minisztérium	Agrár-minisztérium	poligon	Név	NEV	szöveg		
76.	Erdőtelepítésre javasolt terület övezete	ASZ_erdotelepites_ovezete	Lechner Nonprofit Kft.	Agrár-minisztérium	poligon					
77.	Erdőrészletek	ASZ_erdoreszlet	Nemzeti Földügyi Központ	Agrárminisztérium	poligon	Elsődleges rendeltetés	RENDELTETES	szöveg	gazd	gazdasági
									kj	közjóléti
									ved	védelmi
						Tulajdonviszony	TULAJDON	szöveg	all	állami
									mag	magán
									koz	közösségi
									rend	egyéb, rendezetlen
			Faállománytípus	FAALLOMANY	szöveg				ESZIR adatbázis kategóriái szerint	
			Természetesség	TERMESZETESSEG	szöveg				ESZIR adatbázis kategóriái szerint	
			Üzem mód	UZEMMOD	szöveg				ESZIR adatbázis kategóriái szerint	
78.	Erdőgazdálkodási célok közvetlenül szolgáló földterületek	ASZ_oea_egyeb_reszlet	Nemzeti Földügyi Központ	Agrár-minisztérium	poligon	Típus	TIPUS	szöveg		ESZIR adatbázis kategóriái szerint
79.	Szabad rendelkezésű erdők	ASZ_szabad_rendelkezesu_erdo	Nemzeti Földügyi Központ	Agrár-minisztérium	poligon					
80.	Borszőlő termőhelyi kataszteri terület övezete (BKÚTrT.)	ASZ_szolo_termohelyi_kat	Nemzeti Földügyi Központ	Agrár-minisztérium	poligon					
81.	VINGIS termőhelyi kataszter	ASZ_VINGIS_termohely	Nemzeti Földügyi Központ	Agrár-minisztérium	poligon	besorolás (I. vagy II. osztály)	BESOROLAS	szöveg	els_oszt	I. osztály
									masod_oszt	II. osztály















	A	B	C	D	E	F	G	H	I	J
	Réteg (objektumtípus) név	Réteg kód	Adat-szolgáltató	Minisztérium	Réteg megjelenése	Réteghez tartozó attribútumok	Oszlopnév	Adat-típus	Értékkészlet kód	Értékkészlet
82.	VINGIS szőlőültetvények	ASZ_VINGIS_ultetveny	Nemzeti Földügyi Központ	Agrár-minisztérium	poligon					
83.	Gyümölcs termőhelyi kataszter	ASZ_gyumolcs_kataszter	Agrár-minisztérium	Agrár-minisztérium	poligon	Gyümölcsfaj	GYÜMÖLCSFAJ	szöveg		AM besorolás szerint
84.	Ásványi nyersanyag tekintetében megkutatott terület	ASZ_asvanyi_nyersa_megkut_ter	Magyar Bányászati és Földtani Szolgálat	Innovációs és Technológiai Minisztérium	poligon	Nyersanyag típus	NYERSANYAG	szöveg		Ágazati adatbázis alapján
85.	Bányatelek	ASZ_banyatelek	Magyar Bányászati és Földtani Szolgálat	Innovációs és Technológiai Minisztérium	poligon	Név	NEV	szöveg		
						Fejtésmód	FEJTESMOD	szöveg	kulf	külfejtéses
									mely	mélyművelésű
						Nyersanyag	NYERSANYAG	szöveg		Ágazati adatbázis alapján
						Státusz	STATUSZ	szöveg	muk	működő
									szun	szünetelő
									eng	engedélyezett
									taj	tájrendezés alatt
86.	Olyan terület, ahol a természeti csapások elleni védelemről gondoskodni kell	ASZ_term_csapas_elleni_ve drol	Országos Katasztrófavédelmi Főigazgatóság	Belügy-minisztérium	poligon	Típus	TIPUS	szöveg		Országos Katasztrófavédelmi Főigazgatóság besorolása szerint
87.	Földtani veszélyforrás terület övezete	ASZ_foldtan_vesz	Magyar Bányászati és Földtani Szolgálat	Innovációs és Technológiai Minisztérium	poligon	Típus	TIPUS	szöveg		MBSZ besorolás szerint

	A	B	C	D	E	F	G	H	I	J
	Réteg (objektumtípus) név	Réteg kód	Adatszolgáltató	Minisztérium	Réteg megjelenése	Réteghez tartozó attribútumok	Oszlopnév	Adattípus	Értékkészlet kód	Értékkészlet
88.	Honvédelmi és katonai célú terület övezete és védőterülete	ASZ_honvedelmi_te	honvédelemért felelős miniszter	Honvédelmi Minisztérium	poligon	Típus	TIPUS	szöveg		HM besorolás szerint (pl. kórház, laktanya, lőtér stb.)
89.	Gyorsforgalmi út	ASZ_gyorsforgalmi_ut	közlekedésért felelős miniszter	Innovációs és Technológiai Minisztérium	vonal	Meglévő vagy tervezett?	MEGLEVO	egész szám	1	Meglévő
						Elem száma	UTSZAM	szöveg	0	Tervezett
90.	Főút	ASZ_fout	közlekedésért felelős miniszter	Innovációs és Technológiai Minisztérium	vonal	Meglévő vagy tervezett?	MEGLEVO	egész szám	1	Meglévő
						Elem száma	UTSZAM	szöveg	0	Tervezett
91.	Országos mellékút	ASZ_orosz_mellekut	közlekedésért felelős miniszter	Innovációs és Technológiai Minisztérium	vonal	Meglévő vagy tervezett?	MEGLEVO	egész szám	1	Meglévő
						Elem száma	UTSZAM	szöveg	0	Tervezett
						Kategória	KATEGORIA	szoveg	tszo	Térségi szerepű összekötő út
									eom	Egyéb országos mellékút
92.	Országos kerékpárút	ASZ_kerekparut	közlekedésért felelős miniszter	Innovációs és Technológiai Minisztérium	vonal	Meglévő vagy tervezett?	MEGLEVO	egész szám	1	Meglévő
						Elem száma	UTSZAM	útszám	0	Tervezett
93.	Vasút	ASZ_vasut	közlekedésért felelős miniszter	Innovációs és Technológiai Minisztérium	vonal	Meglévő vagy tervezett?	MEGLEVO	egész szám	1	Meglévő
						Vonalszám	VONALSZAM	vonalszám	0	Tervezett
						Kategória (Trtv. szerint)	KATEGORIA	szöveg	nsv	Nagysebességű vasútvonal
									eotv	Egyéb országos törzshálózati vasúti pálya
94.	Repülőtér	ASZ_repuloter	közlekedésért felelős miniszter	Innovációs és Technológiai Minisztérium	poligon / pont	Név	NEV	szöveg		
						Meglévő vagy tervezett?	MEGLEVO	egész szám	1	Meglévő
						Kategória	KATEGORIA	szöveg	0	Tervezett
								nkr	Nemzetközi kereskedelmi	














	A	B	C	D	E	F	G	H	I	J
	Réteg (objektumtípus) név	Réteg kód	Adat-szolgáltató	Minisztérium	Réteg megjelenése	Réteghez tartozó attribútumok	Oszlopnév	Adat-típus	Értékkészlet kód	Értékkészlet
										repülőtér
									kfcp	Közös felhasználású katonai és polgári repülőtérre fejleszhető repülőtér
									tr	Térségi repülőtér
						Név	NEV	szöveg		
95.	Kikötő	ASZ_kikoto	közlekedésért felelős miniszter	Innovációs és Technológiai Minisztérium	poligon / pont	Meglévő vagy tervezett	MEGLEVO	szám	1	Meglévő
									0	Tervezett
						Kategória	KATEGORIA	szöveg	ok	Országos kikötő
									hk	Határkikötő
									tk	Térségi kikötő
96.	Veszélyes hulladék kezelő	ASZ_veszhull_lerako_es_kezelo	Agrár-minisztérium	Agrár-minisztérium	poligon / pont	Meglévő vagy tervezett?	MEGLEVO	egész szám	1	Meglévő
									0	Tervezett
						kategória (égető, lerakó)	KATEGORIA	egész szám	0	égető
									1	lerakó
97.	Radioaktív hulladék tároló	ASZ_radiokativ_hulladek_tarolo	Agrár-minisztérium	Agrár-minisztérium	poligon / pont	Név	NEV	szöveg		
						Meglévő vagy tervezett?	MEGLEVO	egész szám	1	Meglévő
									0	Tervezett
98.	Hulladékkezelő	ASZ_komm_szhull_lerako_kezelo_hely	Agrár-minisztérium	Agrár-minisztérium	poligon / pont	Meglévő vagy tervezett?	MEGLEVO	egész szám	1	Meglévő
									0	Tervezett
						kategória (térségi, egyéb)	KATEGORIA	szöveg		
						Típus (inert, kommunális stb.)	TPUS	szöveg		
99.	Gyógyhelyek	ASZ_gyogyhely	Budapest Főváros Kormányhivatala		poligon / pont	Név	NEV	szöveg		
100.	750 kV-os villamosenergia átviteli hálózati távvezeték	ASZ_villenerg_atvhalo_750_kv	MAVIR	Innovációs és Technológiai Minisztérium	vonalo	Meglévő vagy tervezett?	MEGLEVO	egész szám	1	Meglévő
									0	Tervezett
						Ágazati szám	AGAZATI_SZAM	szöveg		
101.	400 kV-os villamosenergia átviteli hálózati távvezeték	ASZ_villenerg_atvhalo_400_kv	MAVIR	Innovációs és Technológiai Minisztérium	vonalo	Meglévő vagy tervezett?	MEGLEVO	egész szám	1	Meglévő
									0	Tervezett
						Ágazati szám	AGAZATI_SZAM	szöveg		
102.	220 kV-os villamosenergia átviteli	villenerg_atvhalo_220_kv	MAVIR	Innovációs és Technológiai	vonalo	Meglévő vagy tervezett?	MEGLEVO	egész szám	1	Meglévő
									0	Tervezett

	A	B	C	D	E	F	G	H	I	J
	Réteg (objektumtípus) név	Réteg kód	Adat-szolgáltató	Minisztérium	Réteg megjelenése	Réteghez tartozó attribútumok	Oszlopnév	Adat-típus	Értékkészlet kód	Értékkészlet
	hálózati távvezeték			Minisztérium		Ágazati szám	AGAZATI SZAM	szöveg		
103.	Erőmű	ASZ_eromu	MAVIR	Innovációs és Technológiai Minisztérium	poligon /pont	Meglévő vagy tervezett?	MEGLEVO	egész szám	1	Meglévő
						Név	NEV		0	Tervezett
						Névleges teljesítőképesség	TELJESITO	egész szám	1	5-50 MW névleges teljesítőképesség
								0	50 MW vagy annál nagyobb névleges teljesítőképesség	
104.	Villamosenergia alállomás	ASZ_villenerg_alall	MAVIR	Innovációs és Technológiai Minisztérium	pont	Meglévő vagy tervezett?	MEGLEVO	egész szám	1	Meglévő
								0	Tervezett	
						Ágazati szám	AGAZATI_SZAM	egész szám		
105.	750 kV-os villamosenergia átviteli hálózati távvezeték biztonsági övezete	ASZ_villenerg_atvhalo_750k_v_biztov	MAVIR	Innovációs és Technológiai Minisztérium	poligon	Meglévő vagy tervezett?	MEGLEVO	egész szám	1	Meglévő
								0	Tervezett	
						Felirat	FELIRAT	szöveg		pl. 50m
106.	400 kV-os villamosenergia átviteli hálózati távvezeték biztonsági övezete	ASZ_villenerg_atvhalo_400k_v_biztov	MAVIR	Innovációs és Technológiai Minisztérium	poligon	Meglévő vagy tervezett?	MEGLEVO	egész szám	1	Meglévő
								0	Tervezett	
						Felirat	FELIRAT	szöveg		pl. 50m
107.	220 kV-os villamosenergia átviteli hálózati távvezeték biztonsági övezete	ASZ_villenerg_atvhalo_220k_v_biztov	MAVIR	Innovációs és Technológiai Minisztérium	poligon	Meglévő vagy tervezett?	MEGLEVO	egész szám	1	Meglévő
								0	Tervezett	
						Felirat	FELIRAT	szöveg		pl. 50m
108.	Nagynyomású földgáz szállítóvezeték (>25 bar)	ASZ_nny_foldg_szallitovez	FGSZ	Innovációs és Technológiai Minisztérium	vonal	Meglévő vagy tervezett?	MEGLEVO	egész szám	1	Meglévő
								0	Tervezett	
						Ágazati szám	AGAZATI_SZAM	egész szám		
109.	Gázátadó állomás	ASZ_gazatado_all	FGSZ	Innovációs és Technológiai Minisztérium	pont	Meglévő vagy tervezett?	MEGLEVO	egész szám	1	Meglévő
								0	Tervezett	
110.	Gáznyomáscsökkentő	ASZ_gaznyomascsockento	FGSZ Szolgáltatók	Innovációs és Technológiai Minisztérium	pont	Meglévő vagy tervezett?	MEGLEVO	egész szám	1	Meglévő
								0	Tervezett	







A részletes fejlesztési tervlap téradat-rétegeinek jelkulcsa

I. TERÜLETHASZNÁLATOK ÁBRÁZOLÁSA								
A	B	C	D	E		F		G
összevont általános használat elnevezése	általános használat					összevont általános használat alkalmazása esetén annak		alkalmazás módja
	elnevezése	típusa	kódja, rövidítése	térképi megjelenítése	színkódja	térképi megjelenítése	színkódja	
I.1 BEÉPÍTÉSRE SZÁNT TERÜLETEK								
LAKÓTERÜLET	nagyvárosias lakóterület	poligon	Ln		R:204 G:51 B:0		R:245 G:126 B:75 szabadon választott árnyalata	alternatív jelölés lehetséges
	kisvárosias lakóterület	poligon	Lk		R:240 G:103 B:70			
	kertvárosias lakóterület	poligon	Lke		R:245 G:126 B:75			
	falusias lakóterület	poligon	Lf		R:250 G:177 B:136			
VEGYES TERÜLET	településközponti vegyes terület	poligon	Vt		R:67 G:106 B:143		R:16 G:124 B:178 szabadon választott árnyalata	alternatív jelölés lehetséges
	intézményi vegyes terület	poligon	Vi		R:16 G:124 B:178			
GAZDASÁGI TERÜLET	kereskedelmi, szolgáltató gazdasági terület	poligon	Gksz		R:152 G:140 B:198		R:200 G:137 B:245 szabadon választott árnyalata	alternatív jelölés lehetséges
	általános gazdasági terület	poligon	Gá		R:200 G:137 B:245			
IPARI GAZDASÁGI TERÜLET	ipari gazdasági terület	poligon	Gip		R:161 G:122 B:187		R:151 G:97 B:193 szabadon választott	alternatív jelölés lehetséges
	egyéb ipari gazdasági terület	poligon	Gipe		R:151 G:97 B:193			






I. TERÜLETHASZNÁLATOK ÁBRÁZOLÁSA

	A	B	C	D	E		F		G
	összevont általános használat elnevezése	általános használat					összevont általános használat alkalmazása esetén annak		alkalmazás módja
		elnevezése	típusa	kódja, rövidítése	térképi megjelenítése	színkódja	térképi megjelenítése	színkódja	
								árnyalatai	
	ÜDÜLŐTERÜLET	üdülőlázas üdülőterület	poligon	Üü		R:253 G:201 B:139		R:253 G:201 B:139 szabadon választott árnyalata	alternatív jelölés lehetséges
		hétvégi házas üdülőterület	poligon	Üh		R:251 G:180 B:101			
	KÜLÖNLEGES BEÉPÍTÉSRE SZÁNT TERÜLET	nagy bevásárlóközpont és nagy kiterjedésű kereskedelmi célú terület	poligon	K-Ker		R:220 G:220 B:220		R:220 G:220 B:220 szabadon választott árnyalata	alternatív jelölés lehetséges
		nagy kiterjedésű szállítmányozási-, raktározási és logisztikai terület	poligon	K-Log					
		vásár, kiállítás és kongresszus területe	poligon	K-Vás					
		oktatási központok területe	poligon	K-Okt					
		egészségügyi épület elhelyezésére szolgáló terület	poligon	K-Eü					
		nagy kiterjedésű sportolási célú terület és kempingterület	poligon	K-Sp					
		kutatás-fejlesztés, a megújuló energiaforrás hasznosításának céljára szolgáló terület	poligon	K-Kf					
		állat- és növénykert területe	poligon	K-Ánk					
	nyersanyag kitermelés (bánya), nyersanyag feldolgozás céljára szolgáló terület	poligon	K-B						
















I. TERÜLETHASZNÁLATOK ÁBRÁZOLÁSA

A	B	C	D	E		F		G
összevont általános használat elnevezése	általános használat					összevont általános használat alkalmazása esetén annak		alkalmazás módja
	elnevezése	típusa	kódja, rövidítése	térképi megjelenítése	színkódja	térképi megjelenítése	színkódja	
	hónvédelmi, katonai és nemzetbiztonsági célra szolgáló terület	poligon	K-Hon					
	hulladékkezelő, -lerakó területe	poligon	K-Hull					
	közlekedéshez kapcsolódó épület elhelyezésére szolgáló terület, ha az nem a közlekedési területen belül kerül elhelyezésre, valamint a repülőtér területe	poligon	K-Közl					
	temető területe	poligon	K-T					
	mezőgazdasági üzemi terület	poligon	K-Mü					
	egyéb, az OTÉK 10-23. §-ában foglaltak egyikébe sem sorolható, helyi sajátosságot hordozó terület	poligon	szabadon választható					











I.2. BEÉPÍTÉSRE NEM SZÁNT TERÜLETEK

KÖZLEKEDÉSI TERÜLET	közúti közlekedési terület	poligon	KÖu		R:200 G:201 B:203		R:200 G:201 B:203 vagy R:192 G:178 B:144 szabadon választott árnyalatai	alternatív jelölés lehetséges
	egyéb közlekedési terület	poligon	KÖe		R:192 G:178 B:144			
KÖZMŰ ÉS HÍRKÖZLÉSI TERÜLET	közműelhelyezési terület	poligon	Közm		R:164 G:164 B:164		R:145 G:155 B:155 szabadon választott	alternatív jelölés lehetséges
	hírközlési terület	poligon	Hk		R:145 G:155 B:155			



I. TERÜLETHASZNÁLATOK ÁBRÁZOLÁSA

	A	B	C	D	E		F		G
	összevont általános használat elnevezése	általános használat					összevont általános használat alkalmazása esetén annak		alkalmazás módja
		elnevezése	típusa	kódja, rövidítése	térképi megjelenítése	színkódja	térképi megjelenítése	színkódja	
								árnyalata	
	ZÖLDTERÜLET	közpark zöldterület	poligon	Zkp		R:139 G:194 B:96		R:139 G:194 B:96 szabadon választott árnyalata	alternatív jelölés lehetséges
		közkert zöldterület	poligon	Zkk		R:166 G:211 B:75			
	ERDŐTERÜLET	védelmi célú erdőterület	poligon	Ev		R:112 G:145 B:77		R:63 G:127 B:63 szabadon választott árnyalata	alternatív jelölés lehetséges
		rekreációs célú erdőterület	poligon	Er		R:63 G:127 B:63			
		egyéb erdőterület	poligon	Ee		R:102 G:160 B:99			
	MEZŐGAZDASÁGI TERÜLET	kertes mezőgazdasági terület	poligon	Mk		R:255 G:225 B:102		R:255 G:253 B:211 szabadon választott árnyalata	alternatív jelölés lehetséges
		általános mezőgazdasági terület	poligon	Má		R:255 G:253 B:211			
		tájgazdálkodási mezőgazdasági terület	poligon	Mt		R:246 G:232 B:145			
	VÍZGAZDÁLKODÁSI TERÜLET	vízgazdálkodási terület	poligon	V		R:163 G:199 B:224		R:163 G:199 B:224 szabadon választott árnyalata	
	TERMÉSZETKÖZELI TERÜLET	természetközeli terület	poligon	Tk		R:157 G:192 B:163		R:157 G:192 B:163 szabadon választott	alternatív jelölés lehetséges

I. TERÜLETHASZNÁLATOK ÁBRÁZOLÁSA

	A	B	C	D	E		F		G
	összevont általános használat elnevezése	általános használat					összevont általános használat alkalmazása esetén annak		alkalmazás módja
		elnevezése	típusa	kódja, rövidítése	térképi megjelenítése	színkódja	térképi megjelenítése	színkódja	
								árnyalata	
	KÜLÖNLEGES BEÉPÍTÉSRE NEM SZÁNT TERÜLETEK	egészségügyi épület elhelyezésére szolgáló terület	poligon	Kb-Eü		R:220 G:220 B:205		R:220 G:220 B:205 szabadon választott árnyalata	alternatív jelölés lehetséges
		nagy kiterjedésű sportolási célú terület	poligon	Kb-Sp					
		kutatás-fejlesztés, a megújuló energiaforrások hasznosításának céljára szolgáló terület	poligon	Kb-Kf					
		vadaspark, arborétum területe	poligon	Kb-Arb					
		temető területe	poligon	Kb-T					
		nyersanyag-kitermelés (bánya), nyersanyag-feldolgozás céljára szolgáló terület	poligon	Kb-B					
		honvédelmi, katonai és nemzetbiztonsági terület	poligon	Kb-Hon					
		burkolt vagy fásított köztér, sétány	poligon	Kb-Kt					
	egyéb, az OTÉK 26-30/A. §-ában foglaltak egyikébe sem sorolható, helyi sajátosságot hordozó terület	poligon	szabadon választható						

II. TERÜLETHASZNÁLAT EGYÉBÁBRÁZOLÁSA

	A	B	C	D	E
	térképi elem	típus	jel	magyarázat	alkalmazás módja
	kétszintű területhasználat	poligon		<p>Az OTÉK 6.§ (7) bekezdése szerint egymás feletti területhasználatok együttesen ábrázolhatók (pl. vízgazdálkodási terület ártéri erdővel, vagy vasúti közlekedési terület felett felülépítéssel gazdasági kereskedelmi szolgáltató terület). A jelmagyarázatban az eltérő és a domináns területhasználatok megjelenítendőek.</p>	alternatív jelölés lehetséges
	vegyes területhasználat	poligon		<p>Meghatározható a vegyes területhasználat az általános használat vagy összevont általános használat ábrázolásmódjának összevonásával (pl: fejlesztési akcióterületen vagy azon kívüli olyan területeken, ahol az eltérő területhasználatok pontos határa csak a szabályozási terven határozható meg egyértelműen övezetekkel és építési övezetekkel). Vegyes területhasználat esetén több általános használat vagy összevont általános használat is alkalmazható (pl: vegyes nagyvárosias lakó, településközponti vegyes és kereskedelmi, szolgáltató gazdasági terület)</p>	alternatív jelölés lehetséges

III.1. FEJLESZTÉSI AKCIÓTERÜLETEKÁBRÁZOLÁSA























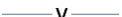





	A	B	C	D	E	F	G
	térképi elem	típus	azonosító jele	időtáv szerinti jelölése	időtáv szerinti jelölése az általános használattal	magyarázat	alkalmazás módja
	fejlesztési akcióterület határa	poligon	szabadon választható sorszám vagy megnevezés	1.		A fejlesztési akcióterületet egyedi határa és sorszáma vagy egyéb felirata azonosítja. A fejlesztési akcióterületeknek minden térképen egyértelműen azonosíthatóknak kell lenniük.	alternatív jelölés lehetséges
				F-Lke			

III.2. FEJLESZTÉSI AKCIÓTERÜLETEK ÜTEMEZÉS ÉS TERÜLETHASZNÁLAT SZERINTI JELÖLÉSE

	rövidtávú fejlesztési akcióterület (konkrét területhasználat jelöléssel)	poligon	szabadon választható sorszám vagy megnevezés				A tervezett területhasználat meghatározásra kerül egy vagy több általános területhasználatú területrész lehatárolásával vagy azok együtt jelölésével.	alternatív jelölés lehetséges
	középtávú fejlesztési akcióterület (konkrét területhasználat vagy vegyes területhasználat jelöléssel)	poligon	szabadon választható sorszám vagy megnevezés				A tervezett területhasználat meghatározásra kerül egy vagy több általános területhasználatú területrész lehatárolásával, vagy azok együtt jelölésével. Vegyes vagy kétszintű területhasználat is ábrázolható.	alternatív jelölés lehetséges
	hosszú távú fejlesztési akcióterület (infrastruktúra fejlesztéshez kötött jelölés, konkrét vagy vegyes területhasználat jelöléssel)	poligon	szabadon választható sorszám vagy megnevezés				A tervezett területhasználat meghatározásra kerül egy vagy több általános területhasználatú területrész lehatárolásával, vagy azok együtt jelölésével. Vegyes vagy kétszintű területhasználat is ábrázolható. Egyedi felirattal megjeleníthetők az infrastruktúra fejlesztési igények.	alternatív jelölés lehetséges
	hosszú távú fejlesztési akcióterület (csak tartalékterület kijelölés, még nem meghatározott területhasználattal)	poligon	szabadon választható sorszám vagy megnevezés				A jelenlegi területhasználati jelölése kerül ábrázolásra, de a jelölése tartalmazhatja a távlati területhasználat jelét, megnevezését (pl.: mezőgazdasági területen távlatban tervezett kertvárosias lakóterület „1. F-Lke” jellel ábrázolva).	alternatív jelölés lehetséges

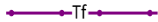



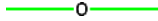
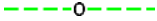
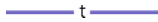
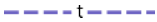



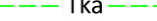


IV. MEGLÉVŐ ÉS TERVEZETT MŰSZAKIINFRASTRUKTÚRA-ELEMEK

	térképi elem	típus	térképi megjelenítése			
			meglévő	tervezett	színkódja	alkalmazás módja
IV.1. KÖZÚTI KÖZLEKEDÉS						
	gyorsforgalmi út (autópálya, autóút)	vonal			meglévő: R:0 G:0 B:0 tervezett: R:255 G:0 B:0	alternatív jelölés lehetséges
	főút (I. és II. rendű)	vonal				
	országos mellékút	vonal				
	helyi gyűjtőút	vonal				
	különszintű közúti csomópont	pont				
	jelentős szintbeni közúti csomópont	pont				
	híd és felüljáró	vonal				
	alagút és aluljáró	vonal				
	kerékpárút	vonal				
	jelentős közhasználatú parkolóhely (a férőhelyszám rögzíthető)	pont				
	jelentős közhasználatú parkoló (garázs férőhelyszám rögzíthető)	pont				
	autóbusz pályaudvar	pont				

IV.2. KÖTÖTTPÁLYÁS KÖZLEKEDÉS						
	vasút, gyorsvasút	vonal			meglévő: R:0 G:0 B:0 tervezett: R:255 G:0 B:0	alternatív jelölés lehetséges
	szintbeni vasúti kereszteződés	pont				
	vasút, gyorsvasút felszín alatt (pl.: metró)	vonal				
	villamos	vonal				
	kötélpálya	vonal				
	vasúti pályaudvar	pont				
	vasútállomás	pont				
IV.3. EGYÉB KÖZLEKEDÉS						
	hajóállomás, hajókikötő, kompkikötő	pont			meglévő: R:0 G:0 B:0 tervezett: R:255 G:0 B:0	alternatív jelölés lehetséges
	teherkikötő	pont				
	repülőtér	pont				
	helikopterállomás	pont				
IV.4. KÖZMŰVEK						
	ivóvíz-gerincvezeték	vonal			R:132 G:150 B:176	alternatív jelölés lehetséges
	iparivíz-gerincvezeték	vonal			R:132 G:150 B:176	
	szennyvíz főgyűjtő csatorna (gravitációs, elválasztott rendszerű)	vonal			R:102 G:51 B:0	

	szennyvíz főgyűjtő csatorna (nyomó-, vákumos)	vonal			R:102 G:51 B:0
	egyesített főgyűjtő csatorna (gravitációs)	vonal			R:102 G:51 B:0
	egyesített főgyűjtő csatorna (nyomó-, vákumos)	vonal			R:102 G:51 B:0
	szennyvíz és csapadékvíz átemelő	pont			meglévő: R:0 G:0 B:0 tervezett:
	szennyvíz-tisztítómű	pont			
	szennyvíziszap-lerakóhely, illetve szippantott szennyvíz ürítőhelye	pont			
	csapadékvíz főgyűjtő csatorna (gravitációs, elválasztott rendszerű)	vonal			R:0 G:176 B:80
	csapadékvíz főgyűjtő csatorna (nyomó-, vákumos)	vonal			R:0 G:176 B:80
	csapadékvíz tározó	pont			meglévő: R:0 G:0 B:0 tervezett: R:255 G:0 B:0
	csapadékvíz-elvezető főárok	vonal			
	tűzivíz tározó	pont			
	felszíni vízkivételi mű	pont			
	vízműkutak	pont			
	víztározó (pl. víztorony, medence)	pont			
	vízmű	pont			
	hulladékkezelő	pont			

	villamos-energia átviteli hálózat (750kV feszültség-szinttel)	vonal			R:255 G:0 B:255
	villamosenergia átviteli hálózat (400kV feszültség-szinttel)	vonal			R:255 G:0 B:255
	villamosenergia átviteli hálózat (220kV feszültség-szinttel)	vonal			R:255 G:0 B:255
	villamosenergia főelosztó hálózat (feszültség-szinttel, föld felett)	vonal			R:255 G:0 B:255
	villamosenergia főelosztó hálózat (feszültség-szinttel, föld alatt)	vonal			R:255 G:0 B:255
	villamosenergia alállomás	pont			meglévő: R:0 G:0 B:0 tervezett: R:255 G:0 B:0
	villamosenergia transzformátor állomás	pont			
	erőmű	pont			
	nagynyomású földgáz szállítóvezeték (>25 bar)	vonal			R:255 G:255 B:0
	nagy-középnomású földgáz gerincelosztó vezeték(4-25 bar)	vonal			R:255 G:255 B:0
	nagynyomású földgáz elosztóvezeték	vonal			R:255 G:255 B:0
	középnomású földgáz elosztóvezeték	vonal			R:255 G:255 B:0
	kisnyomású földgáz elosztóvezeték	vonal			R:255 G:255 B:0
	gázátadó állomás	pont			meglévő: R:0 G:0 B:0 tervezett: R:255 G:0 B:0
	gázfogadó állomás	pont			
	fűtőerőmű	pont			
	fűtőmű	pont			

	távfűtővezeték (föld feletti)	vonal			R:128 G:0 B:128
	távfűtővezeték (föld alatti)	vonal			R:128 G:0 B:128
	olajvezeték	vonal			R:0 G:255 B:0
	termékvezeték	vonal			R:109 G:99 B:195
	vezetékes távközlési, műsorelosztó hálózat (föld felett)	vonal			R:0 G:255 B:0
	vezetékes távközlési, műsorelosztó hálózat (föld alatt)	vonal			R:0 G:255 B:0
	adó-, vevőtorony, átjátszó állomás	pont			meglévő: R:0 G:0 B:0 tervezett: R:255 G:0 B:0

A helyi (kerület) építési szabályzat szabályozási tervi melléklete térképi téradat-rétegeinek műszaki követelményei és jelkulcsa

	A	B	C	D	E	F	G	H	I	J	K
	Térképi téradat réteg			Térképi téradat réteg attribútum adatainak				Térképi téradat réteg szabályozási tervi			
	kódja (layer neve)	elnevezése	típusa	típus-specifikus tulajdonsága	oszlopnevei	adattípusa	értékkészlete (példákkal)		megjelenítési módja	színkódja	alkalmazási módja
I. SZABÁLYOZÁSI ALAPELEM											
1.	szab_vonal	Szabályozási vonal	vonal	Önkormányzati rendelet száma	RENDELET	szöveg	pl.: 12/2010. (X.13.) ök. rendelet			R:255 G:0 B:0	kötelezően alkalmazandó
2.	szab_szelesseg	Szabályozási szélesség	vonal	Szélessége	SZELESSEG	lebegő-pontos szám	méterben megadva pl.: 12,5			R:0 G:0 B:0	kötelezően alkalmazandó
				Önkormányzati rendelet száma	RENDELET	szöveg	pl.: 12/2010. (X.13.) ök. rendelet				
3.	ovezet_hatar	Építési övezet / Övezet határ	vonal	Önkormányzati rendelet száma	RENDELET	szöveg	pl.: 12/2010. (X.13.) ök. rendelet			R:255 G:0 B:0	kötelezően alkalmazandó
4.	ovezet	Építési övezet / Övezet	poligon	Beépítésre szánt terület-e	BEEP_SZANT	egész szám	1	Beépítésre szánt terület	Ln-SZ/3; Ln-1	R:0 G:0 B:0	kötelezően alkalmazandó
							0	Beépítésre nem szánt terület			
				Övezet /építési övezet szintje(kétszintű övezet)	OV_SZINT	szám	1	Elsődleges övezet			
							2	Másodlagos övezet			
				Építési övezet / övezet jele	OV_JEL	szöveg	pl.: Ln-SZ/3				
							Építési övezet / övezet neve	OV_NEV			
				Beépítés módja	BEEP_MOD	szöveg	Sz	Szabadonálló			
							O	Oldalhatáron álló			
I	Ikres										
Z	Zárt sorú										
Zu	Zárt sorú zártudvaros										
Zk	Zárt sorú keretes										
Zsz	Zárt sorú szabadonálló										

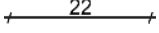






A	B	C	D	E	F	G	H	I	J	K
Térképi téradat réteg			Térképi téradat réteg attribútum adatainak					Térképi téradat réteg szabályozási tervi		
kódja (layer neve)	elnevezése	típusa	típus-specifikus tulajdonsága	oszlopnevei	adattípusa	értékkészlete (példákkal)		megjelenítési módja	színkódja	alkalmazási módja
						Zi	Zárt sorú ikres			
						Zh	Zárt sorú hézagos			
						Cs	Csoportos			
						T	Telepszerű			
						K	Kialakult állapot szerinti beépítés			
						n.a.	nincs adat			
			Beépítés módjához fűződő megjegyzés	BEEP_MOD_M	szöveg	*	Megjegyzés/ kiegészítő érték/eltérés, kedvezményes érték			
			Kialakítható telek legkisebb területe	TT_MIN	egész szám	...	négyzetméterben megadva			
		-1				Kialakult állapot szerint				
		9999				Nincs adat				
			Kialakítható telek legnagyobb területe	TT_MAX	egész szám	...	négyzetméterben megadva			
		-1				Kialakult állapot szerint				
		9999				Nincs adat				
			Telekterülethez fűződő megjegyzés	TT_M	szöveg	*				
			Kialakítható telek legkisebb szélessége	TSZ_MIN	egész szám	...	méterben megadva			
		-1				Kialakult állapot szerint				
		9999				Nincs adat				
			Kialakítható telek legnagyobb szélessége	TSZ_MAX	egész szám	...	méterben megadva			
		-1				Kialakult állapot szerint				
		9999				Nincs adat				







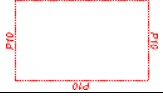
* Amennyiben az attribútum adat értékkészletétől eltérő adat kerül meghatározásra, abban az esetben a megjegyzéses attribútum adat oszlopban (BEEP_MOD_M) adhatók meg a kívánt paraméterek max. 254 karakterben.

A	B	C	D	E	F	G	H	I	J	K		
Térképi téradat réteg			Térképi téradat réteg attribútum adatainak					Térképi téradat réteg szabályozási tervi				
kódja (layer neve)	elnevezése	típusa	típus-specifikus tulajdonsága	oszlopnevei	adattípusa	értékkészlete (példákkal)		megjelenítési módja	színkódja	alkalmazási módja		
			Telekszélességhez fűződő megjegyzés	TSZ_M	szöveg	*						
			Kialakítható telek legkisebb mélysége	TM_MIN	egész szám	...	méterben megadva					
								-1	Kialakult állapot szerint			
								9999	Nincs adat			
			Telekmélységhez fűződő megjegyzés	TM_M	szöveg	*						
			Beépíthető telek legkisebb területe	TT_B_MIN	egész szám	...	négyzetméterben megadva					
								-1	Kialakult állapot szerint			
								9999	Nincs adat			
			Beépíthető telek legkisebb szélessége	TSZ_B_MIN	egész szám	...	méterben megadva					
								-1	Kialakult állapot szerint			
								9999	Nincs adat			
			Beépíthető telek legkisebb mélysége	TM_B_MIN	egész szám	...	méterben megadva					
								-1	Kialakult állapot szerint			
								9999	Nincs adat			
			Telek beépíthetőséghez fűződő megjegyzés	TM_B_M	szöveg	*						
			A beépítettség megengedett legnagyobb mértéke terepszint felett	BEEP_TF	lebegő-pontos szám	0-100	százalékban megadva					
								-1	Kialakult állapot szerint			
								9999	Nincs adat			
			A beépítettség megengedett legnagyobb mértékéhez	BEEP_TF_M	szöveg	*	Megjegyzés/ kiegészítő érték/eltérés, kedvezményes érték					

A	B	C	D	E	F	G	H	I	J	K
Térképi téradat réteg			Térképi téradat réteg attribútum adatainak					Térképi téradat réteg szabályozási tervi		
kódja (layer neve)	elnevezése	típusa	típus-specifikus tulajdonsága	oszlopnevei	adattípusa	értékkészlete (példákkal)		megjelenítési módja	színkódja	alkalmazási módja
			fűződő megjegyzés							
			A beépítettség megengedett legnagyobb mértéke terepszint alatt	BEEP_TA	lebegő-pontos szám	0-100	százalékban megadva			
						-1	Kialakult állapot szerint			
						9999	Nincs adat			
			A terepszint alatti beépítettség megengedett legnagyobb mértékéhez fűződő megjegyzés	BEEP_TA_M	szöveg	*	Megjegyzés/ kiegészítő érték/eltérés, kedvezményes érték			
			A megengedett legnagyobb szintterületi mutató	SZTM	lebegő-pontos szám	0-100	pl.: 4,5			
						-1	Kialakult állapot szerint			
						9999	Nincs adat			
			A megengedett legnagyobb szintterületi mutatóhoz fűződő megjegyzés	SZTM_M	szöveg	*	Megjegyzés/ kiegészítő érték/eltérés, kedvezményes érték			
			A zöldfelület legkisebb mértéke	Z_MIN	lebegő-pontos szám	0-100	százalékban megadva			
						-1	Kialakult állapot szerint			
						9999	Nincs adat			
			A zöldfelület legkisebb mértékéhez fűződő megjegyzés	Z_MIN_M	szöveg	*	Megjegyzés/ kiegészítő érték/eltérés, kedvezményes érték			
			A megengedett legnagyobb épületmagasság	EM	lebegő-pontos szám	0-120	méterben megadva			
						-1	Kialakult állapot szerint			
						9999	Nincs adat			

A	B	C	D	E	F	G	H	I	J	K
Térképi téradat réteg			Térképi téradat réteg attribútum adatainak					Térképi téradat réteg szabályozási tervi		
kódja (layer neve)	elnevezése	típusa	típus-specifikus tulajdonsága	oszlopnevei	adattípusa	értékkészlete (példákkal)		megjelenítési módja	színkódja	alkalmazási módja
			A megengedett legnagyobb épületmagasság hoz fűződő megjegyzés	EM_M	szöveg	*	Megjegyzés/ kiegészítő érték/eltérés, kedvezményes érték			
			A megengedett legnagyobb homlokzatmagasság	HM	lebegő-pontos szám	0-120	méterben megadva			
						-1	Kialakult állapot szerint			
						9999	Nincs adat			
			A megengedett legnagyobb homlokzatmagassághoz fűződő megjegyzés	HM_M	szöveg	*	Megjegyzés/ kiegészítő érték/eltérés, kedvezményes érték			
			A megengedett legnagyobb párkánymagasság	PM	lebegő-pontos szám	0-120	méterben megadva			
						-1	Kialakult állapot szerint			
						9999	Nincs adat			
			A megengedett legnagyobb párkánymagassághoz fűződő megjegyzés	PM_M	szöveg	*	Megjegyzés/ kiegészítő érték/eltérés, kedvezményes érték			
			Az épület legmagasabb pontja	ELP	lebegő-pontos szám	0-120	méterben megadva			
-1	Kialakult állapot szerint									
9999	Nincs adat									
Az épület legmagasabb pontjához fűződő megjegyzés	ELP_M	szöveg	*	Megjegyzés/ kiegészítő érték/eltérés, kedvezményes érték						
Közműellátás mértéke és módja	KOZM	egész szám	0	Közművesítetlen						
			H	Hiányosan közművesített						
			R	Részlegesen közművesített						









	A	B	C	D	E	F	G	H	I	J	K
	Térképi téradat réteg			Térképi téradat réteg attribútum adatainak					Térképi téradat réteg szabályozási tervi		
	kódja (layer neve)	elnevezése	típusa	típus-specifikus tulajdonsága	oszlopnevei	adattípusa	értékkészlete (példákkal)		megjelenítési módja	színkódja	alkalmazási módja
							T	Teljesen közművesített			
							K	Kialakult állapot szerint			
							9999	Nincs adat			
				Közműellátás mértékéhez és módjához fűződő megjegyzés	KOZM_M	szöveg	*				
				Önkormányzati rendelet száma	RENDELET	szöveg	-	pl.: 12/2010. (X.13.) ök. rendelet			
5.	meretvonal	Méretvonal	vonal	Szélesség	SZELESSEG	lebegő-pontos szám	-	méterben megadva			kötelezően alkalmazandó
				Önkormányzati rendelet száma	RENDELET	szöveg	-	pl.: 12/2010. (X.13.) ök. rendelet			
6.	kot_megszuntetojel	Kötelező megszüntető jel	pont	Önkormányzati rendelet száma	RENDELET	szöveg	-	pl.: 12/2010. (X.13.) ök. rendelet		R:255 G:0 B:0	kötelezően alkalmazandó
7.	jav_megszuntetojel	Javasolt megszüntető jel	pont	Önkormányzati rendelet száma	RENDELET	szöveg	-	pl.: 12/2010. (X.13.) ök. rendelet		R:60 G:157 B:253	kötelezően alkalmazandó
II. SZABÁLYOZÁSI ELEM											
8.	epitesi_hely	Építési hely	poligon	Önkormányzati rendelet száma	RENDELET	szöveg	-	pl.: 12/2010. (X.13.) ök. rendelet		R:255 G:0 B:0	kötelezően alkalmazandó
9.	epitesi_hely_TA	Építési hely terepszint alatt	poligon	Önkormányzati rendelet száma	RENDELET	szöveg	-	pl.: 12/2010. (X.13.) ök. rendelet		R:119 G:15 B:31	kötelezően alkalmazandó
10.	epitesi_vonal	Építési vonal	vonal	Önkormányzati rendelet száma	RENDELET	szöveg	-	pl.: 12/2010. (X.13.) ök. rendelet		R:193 G:23 B:127	kötelezően alkalmazandó
11.	epitesi_vonal_elter	Meghatározott eltéréssel szabályozott építési vonal	vonal	Önkormányzati rendelet száma	RENDELET	szöveg	-	pl.: 12/2010. (X.13.) ök. rendelet		R:193 G:23 B:127	kötelezően alkalmazandó








	A	B	C	D	E	F	G	H	I	J	K
	Térképi téradat réteg			Térképi téradat réteg attribútum adatainak					Térképi téradat réteg szabályozási tervi		
	kódja (layer neve)	elnevezése	típusa	típus-specifikus tulajdonsága	oszlopnevei	adattípusa	értékkészlete (példákkal)		megjelenítési módja	színkódja	alkalmazási módja
12.	telek_be_nem_epitheto	Telek be nem építhető része	poligon	Önkormányzati rendelet száma	RENDELET	szöveg	-	pl.: 12/2010. (X.13.) ök. rendelet		R:136 G:161 B:89	alternatív jelölés lehetséges
13.	telken_beluli_vedo	Telken belüli védőterület	poligon	Önkormányzati rendelet száma	RENDELET	szöveg	-	pl.: 12/2010. (X.13.) ök. rendelet		R:255 G:0 B:0	alternatív jelölés lehetséges
14.	javasolt_telekhatar	Javasolt telekhatár	vonal	Önkormányzati rendelet száma	RENDELET	szöveg	-	pl.: 12/2010. (X.13.) ök. rendelet		R:90 G:75 B:196	alternatív jelölés lehetséges
15.	telek_zold_megtart	Telken belül zöldfelületként megőrzendő telekrész	poligon	Önkormányzati rendelet száma	RENDELET	szöveg	-	pl.: 12/2010. (X.13.) ök. rendelet		R:85 G:219 B:81	alternatív jelölés lehetséges
				Kötelezően alkalmazandó vagy javasolt szabályozási elem	ERVENY	egész szám	1	kötelező			
16.	telek_zold_kialakit	Telken belül zöldfelületként kialakítandó terület	poligon	Önkormányzati rendelet száma	RENDELET	szöveg	-	pl.: 12/2010. (X.13.) ök. rendelet		R:70 G:150 B:0	alternatív jelölés lehetséges
				Kötelezően alkalmazandó vagy javasolt szabályozási elem	ERVENY	egész szám	1	kötelező			
17.	felszini_parkolo	Jelentős önálló felszíni parkoló és férőhelyszáma	poligon	Kötelezően alkalmazandó vagy javasolt szabályozási elem	ERVENY	egész szám	1	kötelező			alternatív jelölés lehetséges
				Kötelezően alkalmazandó vagy javasolt szabályozási elem	ERVENY	egész szám	2	javasolt			
				Meglévő vagy tervezett?	MEGLEVO	egész szám	1	meglévő		R:0 G:0 B:0	
				Meglévő vagy tervezett?	MEGLEVO	egész szám	2	tervezett		R:255 G:0 B:0	
				Férőhelyszám	FEROHELY	egész szám	-	pl.: 30			
Önkormányzati rendelet száma	RENDELET	szöveg	-	pl.: 12/2010. (X.13.) ök. rendelet							
18.	szint_alatti_gepjtar		poligon		ERVENY	egész szám	1	kötelező			



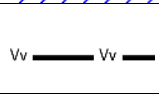




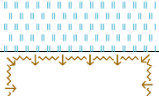

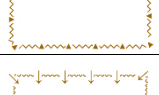
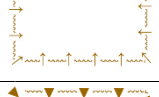
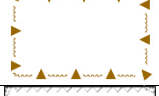
A	B	C	D	E	F	G	H	I	J	K	
Térképi téradat réteg			Térképi téradat réteg attribútum adatainak					Térképi téradat réteg szabályozási tervi			
kódja (layer neve)	elnevezése	típusa	típus-specifikus tulajdonsága	oszlopnevei	adattípusa	értékkészlete (példákkal)		megjelenítési módja	színkódja	alkalmazási módja	
	Jelentős önálló felszín alatti gépjárműtároló és férőhelyszáma		Kötelezően alkalmazandó vagy javasolt szabályozási elem			2	javasolt			alternatív jelölés lehetőséges	
			Meglévő vagy tervezett?	MEGLEVO	egész szám	1	Meglévő		R:0 G:0 B:0		
						2	Tervezett		R:255 G:0 B:0		
			Férőhelyszám	FEROHELY	egész szám	-	pl.: 30				
			Önkormányzati rendelet száma	RENDELET	szöveg	-	pl.: 12/2010. (X.13.) ök. rendelet				
19.	kozlek_fenntartott	Közlekedési terület céljára fenntartott terület	poligon	Önkormányzati rendelet száma	RENDELET	szöveg	-	pl.: 12/2010. (X.13.) ök. rendelet		R:0 G:0 B:0	alternatív jelölés lehetőséges
		Kötelezően alkalmazandó vagy javasolt szabályozási elem	ERVENY	egész szám	1	kötelező					
						2	javasolt				
20.	kozlek_beepitheto	Közlekedési terület beépíthető területrésze (építési zóna)	poligon	Önkormányzati rendelet száma	RENDELET	szöveg	-	pl.: 12/2010. (X.13.) ök. rendelet		R:255 G:0 B:0	alternatív jelölés lehetőséges
		Kötelezően alkalmazandó vagy javasolt szabályozási elem	ERVENY	egész szám	1	kötelező					
						2	javasolt				
III. MÁS JOGSZABÁLYBÓL KÖVETKEZŐ SZABÁLYOZÁSI ELEM											
III.1. ORSZÁGOS MŰVI ÉRTÉKVÉDELEM											
21.	vö_helyszin	Világörökségi helyszin	poligon	Elrendelő jogszabály, döntés száma	JOGHELY	szöveg	-	pl.: 158/2016. (X.12.) kormányrendelet		R:255 G:0 B:0	alternatív jelölés lehetőséges
22.	vö_helyszin_vedo	Világörökségi helyszin védőövezete	poligon	Elrendelő jogszabály, döntés száma	JOGHELY	szöveg	-	pl.: 158/2016. (X.12.) kormányrendelet		R:255 G:0 B:0	alternatív jelölés lehetőséges




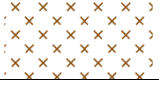





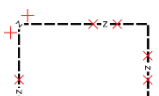
	A	B	C	D	E	F	G	H	I	J	K
	Térképi téradat réteg			Térképi téradat réteg attribútum adatainak					Térképi téradat réteg szabályozási tervi		
	kódja (layer neve)	elnevezése	típusa	típus-specifikus tulajdonsága	oszlopnevei	adattípusa	értékkészlete (példákkal)	megjelenítési módja	színkódja	alkalmazási módja	
23.	vö_varomanyos	Világörökségi várományos helyszín	poligon	Elrendelő jogszabály, döntés száma	JOGHELY	szöveg	-	pl.: 158/2016. (X.12.) kormányrendelet		R:255 G:0 B:0	alternatív jelölés lehetséges
24.	vö_varomanyos_vedo	Világörökségi várományos helyszín védőövezete	poligon	Elrendelő jogszabály, döntés száma	JOGHELY	szöveg	-	pl.: 158/2016. (X.12.) kormányrendelet		R:255 G:0 B:0	alternatív jelölés lehetséges
25.	muemlek	Műemlék	poligon	Felirat	FELIRAT	szöveg	M			R:0 G:0 B:0 R:255 G:0 B:0	alternatív jelölés lehetséges
				Elrendelő jogszabály, döntés száma	JOGHELY	szöveg	-	pl.: 158/2016. (X.12.) kormányrendelet			
26.	muemleki_jel_ter	Műemléki jelentőségű terület	poligon	Elrendelő jogszabály, döntés száma	JOGHELY	szöveg	-	pl.: 158/2016. (X.12.) kormányrendelet		R:255 G:0 B:0	alternatív jelölés lehetséges
27.	muemleki_korny	Műemléki környezet	poligon	Elrendelő jogszabály, döntés száma	JOGHELY	szöveg	-	pl.: 158/2016. (X.12.) kormányrendelet		R:255 G:0 B:0	alternatív jelölés lehetséges
28.	muemleki_korny_telekszo	Műemléki környezet telek-szomszédság alapján	szöveg	Felirat	FELIRAT	szöveg	Mk	pl.: 12/2010. (X.13.) ök. rendelet	Mk	R:255 G:0 B:0	alternatív jelölés lehetséges
				Elrendelő jogszabály, döntés száma	JOGHELY	szöveg	-	pl.: 158/2016. (X.12.) kormányrendelet			
29.	tortenelmi_emlekhely	Történelmi emlékhely	poligon	Elrendelő jogszabály, döntés száma	JOGHELY	szöveg	-	pl.: 158/2016. (X.12.) kormányrendelet		R:255 G:0 B:0	alternatív jelölés lehetséges
30.	nemzeti_emlekhely	Nemzeti emlékhely	poligon	Elrendelő jogszabály, döntés száma	JOGHELY	szöveg	-	pl.: 158/2016. (X.12.) kormányrendelet		R:255 G:0 B:0	alternatív jelölés lehetséges
31.	kiemelt_nemzeti_emlekhely	Kiemelt nemzeti emlékhely	poligon	Elrendelő jogszabály, döntés száma	JOGHELY	szöveg	-	pl.: 158/2016. (X.12.) kormányrendelet		R:255 G:0 B:0	alternatív jelölés lehetséges
32.	tortenet_i_kert	Történeti kert	poligon	Elrendelő jogszabály, döntés száma	JOGHELY	szöveg	-	pl.: 158/2016. (X.12.) kormányrendelet		R:31 G:115 B:82	alternatív jelölés lehetséges


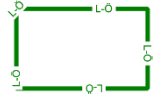
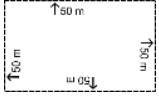







	A	B	C	D	E	F	G	H	I	J	K
	Térképi téradat réteg			Térképi téradat réteg attribútum adatainak					Térképi téradat réteg szabályozási tervi		
	kódja (layer neve)	elnevezése	típusa	típus-specifikus tulajdonsága	oszlopnevei	adattípusa	értékkészlete (példákkal)	megjelenítési módja	színkódja	alkalmazási módja	
33.	torteneti_taj	Történeti táj	poligon	Elrendelő jogszabály, döntés száma	JOGHELY	szöveg	- pl.: 158/2016. (X.12.) kormányrendelet		R:31 G:115 B:82	alternatív jelölés lehetséges	
34.	vedett_temeto	Védett temető, történeti temetkezési hely	poligon	Elrendelő jogszabály, döntés száma	JOGHELY	szöveg	- pl.: 158/2016. (X.12.) kormányrendelet		R:31 G:115 B:82	alternatív jelölés lehetséges	
35.	regeszeti_erdek	Régészeti érdekű terület	poligon	Elrendelő jogszabály, döntés száma	JOGHELY	szöveg	- pl.: 158/2016. (X.12.) kormányrendelet		R:255 G:0 B:0	alternatív jelölés lehetséges	
36.	regeszeti_lelohely	Régészeti lelőhely	poligon	Elrendelő jogszabály, döntés száma	JOGHELY	szöveg	- pl.: 158/2016. (X.12.) kormányrendelet		R:255 G:0 B:0	alternatív jelölés lehetséges	
III.2. HELYI MŰVI ÉRTÉKVÉDELEM											
37.	helyi_vedett_ertek	Helyi védett egyedi érték	pont	Önkormányzati rendelet száma	RENDELET	szöveg	- pl.: 12/2010. (X.13.) ök. rendelet	HV /	R:0 G:0 B:0	alternatív jelölés lehetséges	
38.	helyi_vedelemre_ja_v_ertek	Helyi védelemre javasolt egyedi érték	pont	Önkormányzati rendelet száma	RENDELET	szöveg	- pl.: 12/2010. (X.13.) ök. rendelet	HVj /	R:255 G:0 B:0	alternatív jelölés lehetséges	
39.	helyi_vedett_terulet	Helyi védett területi érték	poligon	Önkormányzati rendelet száma	RENDELET	szöveg	- pl.: 12/2010. (X.13.) ök. rendelet		R:0 G:0 B:0	alternatív jelölés lehetséges	
40.	helyi_vedelemre_ja_v_terulet	Helyi védelemre javasolt területi érték	poligon	Önkormányzati rendelet száma	RENDELET	szöveg	- pl.: 12/2010. (X.13.) ök. rendelet		R:255 G:0 B:0	alternatív jelölés lehetséges	
III.3. TÁJ- ÉS TERMÉSZETVÉDELEM											
41.	nemzeti_park	Nemzeti park	poligon	Elrendelő jogszabály, döntés száma	JOGHELY	szöveg	- pl.: 158/2016. (X.12.) kormányrendelet		R:31 G:115 B:82	alternatív jelölés lehetséges	
42.	tajvedelmi_korzet	Tájvédelmi körzet	poligon	Elrendelő jogszabály, döntés száma	JOGHELY	szöveg	- pl.: 158/2016. (X.12.) kormányrendelet		R:31 G:115 B:82	alternatív jelölés lehetséges	
43.	orszagos_termved_t_erulet	Országos jelentőségű természetvédelmi terület	poligon	Elrendelő jogszabály, döntés száma	JOGHELY	szöveg	- pl.: 158/2016. (X.12.) kormányrendelet		R:31 G:115 B:82	alternatív jelölés lehetséges	












	A	B	C	D	E	F	G	H	I	J	K
	Térképi téradat réteg			Térképi téradat réteg attribútum adatainak					Térképi téradat réteg szabályozási tervi		
	kódja (layer neve)	elnevezése	típusa	típus-specifikus tulajdonsága	oszlopnevei	adattípusa	értékkészlete (példákkal)		megjelenítési módja	színkódja	alkalmazási módja
		(beleértve az "ex lege" védett láp és szikes tó)									
44.	orszagos_term_emlek	Országos jelentőségű természeti emlék és védett természeti érték (beleértve az "ex lege" védett kunhalom, földvár, forrás, víznyelő, valamint barlang; földtani alap-szelvény)	pont	Elrendelő jogszabály, döntés száma	JOGHELY	szöveg	-	pl.: 158/2016. (X.12.) kormányrendelet		R:31 G:115 B:82	alternatív jelölés lehetséges
45.	natura_2000	Natura 2000 terület	poligon	Elrendelő jogszabály, döntés száma	JOGHELY	szöveg	-	pl.: 158/2016. (X.12.) kormányrendelet		R:31 G:115 B:82	alternatív jelölés lehetséges
46.	barlang_vedoov	Barlang felszíni védőövezete	poligon	Elrendelő jogszabály, döntés száma	JOGHELY	szöveg	-	pl.: 158/2016. (X.12.) kormányrendelet		R:0 G:0 B:0	alternatív jelölés lehetséges
47.	fok_ved_termved_terulet	Fokozottan védett természetvédelmi terület	poligon	Elrendelő jogszabály, döntés száma	JOGHELY	szöveg	-	pl.: 158/2016. (X.12.) kormányrendelet		R:31 G:115 B:82	alternatív jelölés lehetséges
48.	oko_halo_magter	Ökológiai hálózat - magterülete	poligon	Elrendelő jogszabály, döntés száma	JOGHELY	szöveg	-	pl.: 158/2016. (X.12.) kormányrendelet		R:31 G:115 B:82	alternatív jelölés lehetséges
49.	oko_halo_folyoso	Ökológiai hálózat - ökológiai folyósója	poligon	Elrendelő jogszabály, döntés száma	JOGHELY	szöveg	-	pl.: 158/2016. (X.12.) kormányrendelet		R:31 G:115 B:82	alternatív jelölés lehetséges
50.	oko_halo_pufferter	Ökológiai hálózat - pufferterülete	poligon	Elrendelő jogszabály, döntés száma	JOGHELY	szöveg	-	pl.: 158/2016. (X.12.) kormányrendelet		R:31 G:115 B:82	alternatív jelölés lehetséges
51.	tajkepved_ter	Tájképvédelmi terület	poligon	Elrendelő jogszabály, döntés száma	JOGHELY	szöveg	-	pl.: 158/2016. (X.12.) kormányrendelet		R:31 G:115 B:82	alternatív jelölés lehetséges













	A	B	C	D	E	F	G	H	I	J	K
	Térképi téradat réteg			Térképi téradat réteg attribútum adatainak					Térképi téradat réteg szabályozási tervi		
	kódja (layer neve)	elnevezése	típusa	típus-specifikus tulajdonsága	oszlopnevei	adattípusa	értékkészlete (példákkal)	megjelenítési módja	színkódja	alkalmazási módja	
52.	tajkepvéd_kiemelt	Tájképvédelmi szempontból kiemelten kezelendő terület	poligon	Elrendelő jogszabály, döntés száma	JOGHELY	szöveg	- pl.: 158/2016. (X.12.) kormányrendelet		R:31 G:115 B:82	alternatív jelölés lehetséges	
53.	egyedi_tajertek	Egyedi tájérték	pont	Elrendelő jogszabály, döntés száma	JOGHELY	szöveg	- pl.: 158/2016. (X.12.) kormányrendelet		R:99 G:138 B:136	alternatív jelölés lehetséges	
III.4. HELYI TÁJ- ÉS TERMÉSZETVÉDELEM											
54.	helyi_termved	Helyi jelentőségű természetvédelmi terület	poligon	Önkormányzati rendelet száma	RENDELET	szöveg	- pl.: 12/2010. (X.13.) ök. rendelet		R:31 G:115 B:82	alternatív jelölés lehetséges	
55.	helyi_termved_jav	Helyi jelentőségű természetvédelmi oltalomra javasolt terület	poligon	Önkormányzati rendelet száma	RENDELET	szöveg	- pl.: 12/2010. (X.13.) ök. rendelet		R:255 G:0 B:0	alternatív jelölés lehetséges	
56.	helyi_termeszeti_emlek	Helyi jelentőségű védett természeti emlék	pont	Önkormányzati rendelet száma	RENDELET	szöveg	- pl.: 12/2010. (X.13.) ök. rendelet		R:31 G:115 B:82	alternatív jelölés lehetséges	
57.	helyi_termeszeti_emlek_jav	Helyi jelentőségű természetvédelmi oltalomra javasolt érték	pont	Önkormányzati rendelet száma	RENDELET	szöveg	- pl.: 12/2010. (X.13.) ök. rendelet		R:255 G:0 B:0	alternatív jelölés lehetséges	
IV. KORLÁTOZÁSOK ÉS VÉDELMEK											
IV.1. A VESZÉLYEZTETETT TERÜLETEKRE, A TERMÉSZETI CSAPÁSOK ELLENI VÉDELEMRE, A KATASZTRÓFAVÉDELEMRE, VALAMINT A HONVÉDELMI ÉS A KATONAI CÉLÚ TERÜLETEKRE VONATKOZÓ KORLÁTOZÓ TÉNYEZŐK											
58.	vizminved_vizgyujto	Felszíni vizek vízminőségvédelmi vízgyűjtő területe	poligon	Elrendelő jogszabály, döntés száma	JOGHELY	szöveg	- pl.: 158/2016. (X.12.) kormányrendelet		R:95 G:192 B:216	alternatív jelölés lehetséges	

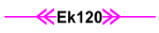
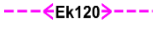





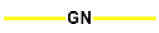
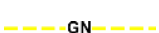

	A	B	C	D	E	F	G	H	I	J	K
	Térképi téradat réteg			Térképi téradat réteg attribútum adatainak					Térképi téradat réteg szabályozási tervi		
	kódja (layer neve)	elnevezése	típusa	típus-specifikus tulajdonsága	oszlopnevei	adattípusa	értékkészlete (példákkal)	megjelenítési módja	színkódja	alkalmazási módja	
59.	vizminved_ter	Vízminőség-védelmi terület	poligon	Elrendelő jogszabály, döntés száma	JOGHELY	szöveg	-	pl.: 158/2016. (X.12.) kormányrendelet		R:95 G:192 B:216	alternatív jelölés lehetséges
60.	felsziniviz_partisav	Felszíni víz parti sávja	poligon	Elrendelő jogszabály, döntés száma	JOGHELY	szöveg	-	pl.: 158/2016. (X.12.) kormányrendelet		R:0 G:0 B:255	alternatív jelölés lehetséges
61.	felsziniviz_vedvonal	Felszíni víz védvonala (töltés, gát)	vonala	Elrendelő jogszabály, döntés száma	JOGHELY	szöveg	-	pl.: 158/2016. (X.12.) kormányrendelet		R:0 G:0 B:0	alternatív jelölés lehetséges
62.	nagyvizi_meder	Nagyvízi meder területe	poligon	Elrendelő jogszabály, döntés száma	JOGHELY	szöveg	-	pl.: 158/2016. (X.12.) kormányrendelet		R:0 G:0 B:0	alternatív jelölés lehetséges
63.	fakadoviz_ter	Fakadó és szivárgó víz által veszélyeztetett terület	poligon	Elrendelő jogszabály, döntés száma	JOGHELY	szöveg	-	pl.: 158/2016. (X.12.) kormányrendelet		R:125 G:125 B:125	alternatív jelölés lehetséges
64.	belvizjarata_ter	Belvízjárta terület	poligon	Elrendelő jogszabály, döntés száma	JOGHELY	szöveg	-	pl.: 158/2016. (X.12.) kormányrendelet		R:95 G:192 B:216	alternatív jelölés lehetséges
65.	belvizzel_vesz_ter	Belvízzel veszélyeztetett terület	poligon	Elrendelő jogszabály, döntés száma	JOGHELY	szöveg	-	pl.: 158/2016. (X.12.) kormányrendelet		R:95 G:192 B:216	alternatív jelölés lehetséges
66.	vizerozio_ter	Vízérzékeny terület	poligon	Elrendelő jogszabály, döntés száma	JOGHELY	szöveg	-	pl.: 158/2016. (X.12.) kormányrendelet		R:153 G:102 B:0	alternatív jelölés lehetséges
67.	deflacio_ter	Defláció-érzékeny terület	poligon	Elrendelő jogszabály, döntés száma	JOGHELY	szöveg	-	pl.: 158/2016. (X.12.) kormányrendelet		R:153 G:102 B:0	alternatív jelölés lehetséges
68.	szennyviz_kozmupotlo_ter	Szennyvízkezelésre közműpótlóval ellátandó terület	poligon	Önkormányzati rendelet száma	RENDELET	szöveg		pl.: 12/2010. (X.13.) ök. rendelet		R:153 G:102 B:0	alternatív jelölés lehetséges
69.	csatornazando_ter	Csatornázendő terület	poligon	Önkormányzati rendelet száma	RENDELET	szöveg		pl.: 12/2010. (X.13.) ök. rendelet		R:153 G:102 B:0	alternatív jelölés lehetséges
70.	asvanyi_kutatott_ter	Ásványi nyersanyag tekintetében	poligon	Elrendelő jogszabály, döntés száma	JOGHELY	szöveg	-	pl.: 158/2016. (X.12.) kormányrendelet		R:0 G:0 B:0	alternatív jelölés lehetséges















	A	B	C	D	E	F	G	H	I	J	K
	Térképi téradat réteg			Térképi téradat réteg attribútum adatainak					Térképi téradat réteg szabályozási tervi		
	kódja (layer neve)	elnevezése	típusa	típus-specifikus tulajdonsága	oszlopnevei	adattípusa	értékkészlete (példákkal)		megjelenítési módja	színkódja	alkalmazási módja
		megkutatott terület									
71.	banyatelek	Bányatelek	poligon	Elrendelő jogszabály, döntés száma	JOGHELY	szöveg	-	pl.: 158/2016. (X.12.) kormányrendelet		R:0 G:0 B:0	alternatív jelölés lehetséges
72.	felszinmozgas_veszely	Felszínmozgással veszélyeztetett terület	poligon	Elrendelő jogszabály, döntés száma	JOGHELY	szöveg	-	pl.: 158/2016. (X.12.) kormányrendelet		R:120 G:120 B:5	alternatív jelölés lehetséges
73.	pinceomlas	Pinceomlással veszélyeztetett terület	poligon	Elrendelő jogszabály, döntés száma	JOGHELY	szöveg	-	pl.: 158/2016. (X.12.) kormányrendelet		R:140 G:80 B:15	alternatív jelölés lehetséges
74.	alabanyaszott_ter	Alábányászott terület	poligon	adatszolgáltatás szerint	RENDELET	szöveg	-	pl.: 12/2010. (X.13.) ök. rendelet		R:140 G:80 B:15	alternatív jelölés lehetséges
75.	termeszeti_csapas_ved	Olyan terület, ahol a természeti csapások elleni védelemről gondoskodni kell	poligon	Elrendelő jogszabály, döntés száma	JOGHELY	szöveg	-	pl.: 158/2016. (X.12.) kormányrendelet		R:0 G:0 B:0	alternatív jelölés lehetséges
76.	foldtan_veszely	Földtani veszélyforrás területe	poligon	Elrendelő jogszabály, döntés száma	JOGHELY	szöveg	-	pl.: 158/2016. (X.12.) kormányrendelet		R:204 G:102 B:0	alternatív jelölés lehetséges
77.	zajved_ter	Zajvédelmi szempontból fokozottan védett terület	poligon	Elrendelő jogszabály, döntés száma	JOGHELY	szöveg	-	pl.: 158/2016. (X.12.) kormányrendelet		R:0 G:0 B:0	alternatív jelölés lehetséges
78.	csendes_ovezet	Csendes övezet	poligon	Önkormányzati rendelet száma	RENDELET	szöveg	-	pl.: 12/2010. (X.13.) ök. rendelet		R:0 G:0 B:0	alternatív jelölés lehetséges
79.	zajos_ter	Fokozottan zajos terület	poligon	Elrendelő jogszabály, döntés száma	JOGHELY	szöveg	-	pl.: 158/2016. (X.12.) kormányrendelet		R:0 G:0 B:0	alternatív jelölés lehetséges
80.	zaj_korlatozott_bee_p	Környezeti zajterhelés tekintetében feltétellel beépíthető terület	poligon	Önkormányzati rendelet száma	RENDELET	szöveg	-	pl.: 12/2010. (X.13.) ök. rendelet		R:240 G:30 B:30	alternatív jelölés lehetséges










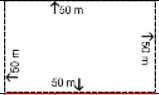
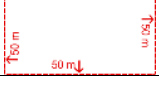
	A	B	C	D	E	F	G	H	I	J	K
	Térképi téradat réteg			Térképi téradat réteg attribútum adatainak					Térképi téradat réteg szabályozási tervi		
	kódja (layer neve)	elnevezése	típusa	típus-specifikus tulajdonsága	oszlopnevei	adattípusa	értékkészlete (példákkal)	megjelenítési módja	színekódja	alkalmazási módja	
81.	legszeny_vedo_ov	Légszennyező forrás védelmi övezete	poligon	Elrendelő jogszabály, döntés száma	JOGHELY	szöveg	-	pl.: 158/2016. (X.12.) kormányrendelet		R:0 G:0 B:0	alternatív jelölés lehetséges
82.	levego_oko_serulekeny	Levegőtisztaság védelmi szempontból ökológiailag sérülékeny terület	poligon	Önkormányzati rendelet száma	RENDELET	szöveg	-	pl.: 12/2010. (X.13.) ök. rendelet		R:0 G:128 B:0	alternatív jelölés lehetséges
83.	vedoterulet	Védőterület, védőtávolság, védősáv	poligon	Felirat	FELIRAT	szöveg		pl. 50m		R:0 G:0 B:0	alternatív jelölés lehetséges
				Önkormányzati rendelet száma	RENDELET	szöveg		pl.: 12/2010. (X.13.) ök. rendelet			
84.	vizmu	Vízmű	pont	Meglévő vagy tervezett?	MEGLEVO	egész szám	1	Meglévő		R:0 G:0 B:0	alternatív jelölés lehetséges
						0	Tervezett		R:255 G:0 B:0		
				Önkormányzati rendelet száma	RENDELET	szöveg		pl.: 12/2010. (X.13.) ök. rendelet			
85.	viztarozo	Víztorony (pl. víztorony, medence)	pont	Meglévő vagy tervezett?	MEGLEVO	egész szám	1	Meglévő		R:0 G:0 B:0	alternatív jelölés lehetséges
						0	Tervezett		R:255 G:0 B:0		
				Önkormányzati rendelet száma	RENDELET	szöveg		pl.: 12/2010. (X.13.) ök. rendelet			
86.	vizmukutak	Vízműkutak	pont	Meglévő vagy tervezett?	MEGLEVO	egész szám	1	Meglévő		R:0 G:0 B:0	alternatív jelölés lehetséges
						0	Tervezett		R:255 G:0 B:0		
				Önkormányzati rendelet száma	RENDELET	szöveg		pl.: 12/2010. (X.13.) ök. rendelet			
87.	felszini_vizkivétel	Felszíni vízkivételi mű	pont	Meglévő vagy tervezett?	MEGLEVO	egész szám	1	Meglévő		R:0 G:0 B:0	alternatív jelölés lehetséges

	A	B	C	D	E	F	G	H	I	J	K
	Térképi téradat réteg			Térképi téradat réteg attribútum adatainak					Térképi téradat réteg szabályozási tervi		
	kódja (layer neve)	elnevezése	típusa	típus-specifikus tulajdonsága	oszlopnevei	adattípusa	értékkészlete (példákkal)		megjelenítési módja	színkódja	alkalmazási módja
							0	Tervezett		R:255 G:0 B:0	
				Önkormányzati rendelet száma	RENDELET	szöveg		pl.: 12/2010. (X.13.) ök. rendelet			
88.	tuziviz_tarozo	Tűzivíz tározó	pont	Meglévő vagy tervezett?	MEGLEVO	egész szám	1	Meglévő		R:0 G:0 B:0	alternatív jelölés lehetséges
							0	Tervezett		R:255 G:0 B:0	
				Önkormányzati rendelet száma	RENDELET	szöveg		pl.: 12/2010. (X.13.) ök. rendelet			
IV.2. VÉDŐTERÜLETEK, VÉDŐTÁVOLSÁGOK, VÉDŐSÁVOK											
89.	vizbasis_belso	Vízbázis belső védőövezet	poligon	Elrendelő jogszabály, döntés száma	JOGHELY	szöveg	-	pl.: 158/2016. (X.12.) kormányrendelet		R:55 G:83 B:156	alternatív jelölés lehetséges
90.	vizbasis_kulso	Vízbázis külső védőövezet	poligon	Elrendelő jogszabály, döntés száma	JOGHELY	szöveg	-	pl.: 158/2016. (X.12.) kormányrendelet		R:55 G:83 B:156	alternatív jelölés lehetséges
91.	vizbasis_A	Vízbázis hidrogeológiai "A" védőövezet	poligon	Elrendelő jogszabály, döntés száma	JOGHELY	szöveg	-	pl.: 158/2016. (X.12.) kormányrendelet		R:55 G:83 B:156	alternatív jelölés lehetséges
92.	vizbasis_B	Vízbázis hidrogeológiai "B" védőövezet	poligon	Elrendelő jogszabály, döntés száma	JOGHELY	szöveg	-	pl.: 158/2016. (X.12.) kormányrendelet		R:55 G:83 B:156	alternatív jelölés lehetséges
93.	atemelo	Szennyvíz és csapadékvíz átemelő	pont	Meglévő vagy tervezett?	MEGLEVO	egész szám	1	Meglévő		R:0 G:0 B:0	alternatív jelölés lehetséges
							0	Tervezett		R:255 G:0 B:0	
94.	szennyviztisztito	Szennyvíz-tisztítómű	pont	Meglévő vagy tervezett?	MEGLEVO	egész szám	1	Meglévő		R:0 G:0 B:0	alternatív jelölés lehetséges
							0	Tervezett		R:255 G:0 B:0	

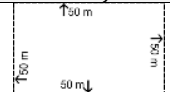
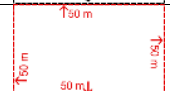
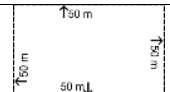




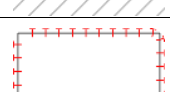
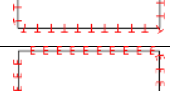
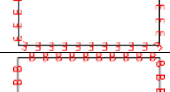

	A	B	C	D	E	F	G	H	I	J	K		
	Térképi téradat réteg			Térképi téradat réteg attribútum adatainak					Térképi téradat réteg szabályozási tervi				
	kódja (layer neve)	elnevezése	típusa	típus-specifikus tulajdonsága	oszlopnevei	adattípusa	értékkészlete (példákkal)		megjelenítési módja	színkódja	alkalmazási módja		
95.	sziszap_lerako	Szennyvíziszap-lerakóhely, illetve szippantott szennyvíz ürítőhelye	pont	Meglévő vagy tervezett?	MEGLEVO	egész szám	1	Meglévő		R:0 G:0 B:0	alternatív jelölés lehetséges		
							0	Tervezett		R:255 G:0 B:0			
96.	hulladékkezelő	Hulladékkezelő	pont	Meglévő vagy tervezett?	MEGLEVO	egész szám	1	Meglévő		R:0 G:0 B:0	alternatív jelölés lehetséges		
							0	Tervezett		R:255 G:0 B:0			
				Típus		TIPUS	szöveg	E	Égetőmű				
								L	Lerakó				
								A	Ártalmatlanító				
				Veszélyesség		VESZELY	egész szám	0	Nem veszélyes				
97.	villenergia_750kv	Villamos energia átviteli hálózat (750kV feszültség-szinttel)	vonal	Meglévő vagy tervezett?	MEGLEVO	egész szám	1	Meglévő		R:255 G:0 B:255	alternatív jelölés lehetséges		
							0	Tervezett		R:255 G:0 B:255			
98.	villenergia_400kv	Villamos energia átviteli hálózat (400kV feszültség-szinttel)	vonal	Meglévő vagy tervezett?	MEGLEVO	egész szám	1	Meglévő		R:255 G:0 B:255	alternatív jelölés lehetséges		
							0	Tervezett		R:255 G:0 B:255			
99.	villenergia_220kv	Villamos energia átviteli hálózat (220kV feszültség-szinttel)	vonal	Meglévő vagy tervezett?	MEGLEVO	egész szám	1	Meglévő		R:255 G:0 B:255	alternatív jelölés lehetséges		
							0	Tervezett		R:255 G:0 B:255			
100.	villenergia_foeloszt_o_ff	Villamos energia főelosztó hálózat (feszültség-	vonal	Meglévő vagy tervezett?	MEGLEVO	egész szám	1	Meglévő		R:255 G:0 B:255	alternatív jelölés lehetséges		
							0	Tervezett		R:255 G:0			

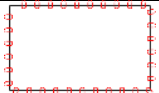
	A	B	C	D	E	F	G	H	I	J	K	
	Térképi téradat réteg			Térképi téradat réteg attribútum adatainak					Térképi téradat réteg szabályozási tervi			
	kódja (layer neve)	elnevezése	típusa	típus-specifikus tulajdonsága	oszlopnevei	adattípusa	értékkészlete (példákkal)		megjelenítési módja	színkódja	alkalmazási módja	
		szinttel, föld felett)								B:255		
101.	villenergia_foeloszt_o_fa	Villamos energia főelosztó hálózat (feszültség-szinttel, föld alatt)	vonal	Meglévő vagy tervezett?	MEGLEVO	egész szám	1	Meglévő		R:255 G:0 B:255	alternatív jelölés lehetséges	
							0	Tervezett		R:255 G:0 B:255		
102.	villenergia_alallomas	Villamosenergia alállomás	pont	Meglévő vagy tervezett?	MEGLEVO	egész szám	1	Meglévő		R:0 G:0 B:0	alternatív jelölés lehetséges	
							0	Tervezett		R:255 G:0 B:0		
103.	villenergia_transzformator	Villamosenergia transzformátor állomás	pont	Meglévő vagy tervezett?	MEGLEVO	egész szám	1	Meglévő		R:0 G:0 B:0	alternatív jelölés lehetséges	
							0	Tervezett		R:255 G:0 B:0		
104.	eromu	Erómű	pont	Meglévő vagy tervezett?	MEGLEVO	egész szám	1	Meglévő		R:0 G:0 B:0	alternatív jelölés lehetséges	
				Típus	TIPUS	szöveg	H	Hóerómű				R:255 G:0 B:0
							N	Naperómű				
							V	Vízerómű				
							S	Szélerómű				
105.	foldgaz_nagy_szallito	Nagynyomású földgáz szállítóvezeték (>25 bar)	vonal	Meglévő vagy tervezett?	MEGLEVO	egész szám	1	Meglévő		R:255 G:255 B:0	alternatív jelölés lehetséges	
							0	Tervezett		R:255 G:255 B:0		
106.	foldgaz_nagy_gerinc	Nagy-középnomású földgáz	vonal	Meglévő vagy tervezett?	MEGLEVO	egész szám	1	Meglévő		R:255 G:255 B:0	alternatív jelölés lehetséges	

	A	B	C	D	E	F	G	H	I	J	K
	Térképi téradat réteg			Térképi téradat réteg attribútum adatainak					Térképi téradat réteg szabályozási tervi		
	kódja (layer neve)	elnevezése	típusa	típus-specifikus tulajdonsága	oszlopnevei	adattípusa	értékkészlete (példákkal)		megjelenítési módja	színkódja	alkalmazási módja
		gerincelosztó vezeték (4-25 bar)					0	Tervezett		R:255 G:255 B:0	
107.	foldgaz_nagy_elosztoto	Nagynyomású földgáz elosztóvezeték	vonal	Meglévő vagy tervezett?	MEGLEVO	egész szám	1	Meglévő		R:255 G:255 B:0	alternatív jelölés lehetséges
							0	Tervezett		R:255 G:255 B:0	
108.	foldgaz_kozep_elosztoto	Középnomású földgáz elosztóvezeték	vonal	Meglévő vagy tervezett?	MEGLEVO	egész szám	1	Meglévő		R:255 G:255 B:0	alternatív jelölés lehetséges
							0	Tervezett		R:255 G:255 B:0	
109.	foldgaz_kis_elosztoto	Kisnyomású földgáz elosztóvezeték	vonal	Meglévő vagy tervezett?	MEGLEVO	egész szám	1	Meglévő		R:255 G:255 B:0	alternatív jelölés lehetséges
							0	Tervezett		R:255 G:255 B:0	
110.	gazatado	Gázátadó állomás	pont	Meglévő vagy tervezett?	MEGLEVO	egész szám	1	Meglévő		R:0 G:0 B:0	alternatív jelölés lehetséges
							0	Tervezett		R:255 G:0 B:0	
111.	gazfogado	Gázfogadó állomás	pont	Meglévő vagy tervezett?	MEGLEVO	egész szám	1	Meglévő		R:0 G:0 B:0	alternatív jelölés lehetséges
							0	Tervezett		R:255 G:0 B:0	
112.	futoeromu	Fűtőerőmű	pont	Meglévő vagy tervezett?	MEGLEVO	egész szám	1	Meglévő		R:0 G:0 B:0	alternatív jelölés lehetséges
							0	Tervezett		R:255 G:0 B:0	
113.	futomu	Fűtőmű	pont	Meglévő vagy tervezett?	MEGLEVO	egész szám	1	Meglévő		R:0 G:0	alternatív jelölés lehetséges



	A	B	C	D	E	F	G	H	I	J	K
	Térképi téradat réteg			Térképi téradat réteg attribútum adatainak					Térképi téradat réteg szabályozási tervi		
	kódja (layer neve)	elnevezése	típusa	típus-specifikus tulajdonsága	oszlopnevei	adattípusa	értékkészlete (példákkal)		megjelenítési módja	színkódja	alkalmazási módja
							0	Tervezett		B:0 R:255 G:0 B:0	
114.	tavfutovezetek_ff	Távfűtővezeték (föld feletti)	vonal	Meglévő vagy tervezett?	MEGLEVO	egész szám	1	Meglévő		R:128 G:0 B:128	alternatív jelölés lehetséges
							0	Tervezett		R:128 G:0 B:128	
115.	tavfutovezetek_fa	Távfűtővezeték (föld alatti)	vonal	Meglévő vagy tervezett?	MEGLEVO	egész szám	1	Meglévő		R:128 G:0 B:128	alternatív jelölés lehetséges
							0	Tervezett		R:128 G:0 B:128	
116.	olajvezetek	Olajvezeték	vonal	Meglévő vagy tervezett?	MEGLEVO	egész szám	1	Meglévő		R:0 G:255 B:0	alternatív jelölés lehetséges
							0	Tervezett		R:0 G:255 B:0	
117.	termekvezetek	Termékvezeték	vonal	Meglévő vagy tervezett?	MEGLEVO	egész szám	1	Meglévő		R:109 G:99 B:195	alternatív jelölés lehetséges
							0	Tervezett		R:109 G:99 B:195	
118.	villenergia_atviteli_biztov	Villamosenergia átviteli hálózat biztonsági övezete	poligon	Meglévő vagy tervezett?	MEGLEVO	egész szám	1	Meglévő		R:0 G:0 B:0	alternatív jelölés lehetséges
							0	Tervezett		R:255 G:0 B:0	
				Felirat	FELIRAT	szöveg		pl. 50m			
				Feszültség szint	FESZ	egész szám	750	750 kv			
							400	400 kv			
							220	220 kv			



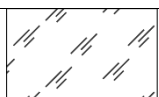






	A	B	C	D	E	F	G	H	I	J	K	
	Térképi téradat réteg			Térképi téradat réteg attribútum adatainak					Térképi téradat réteg szabályozási tervi			
	kódja (layer neve)	elnevezése	típusa	típus-specifikus tulajdonsága	oszlopnevei	adattípusa	értékkészlete (példákkal)		megjelenítési módja	színkódja	alkalmazási módja	
119.	villenergia_foeloszt_o_biztov_ff	Villamos-energia főelosztó hálózat biztonsági övezete (feszültség-szinttel, föld felett)	poligon	Meglévő vagy tervezett?	MEGLEVO	egész szám	1	Meglévő		R:0 G:0 B:0	alternatív jelölés lehetséges	
							0	Tervezett				R:255 G:0 B:0
				Felirat	FELIRAT	szöveg	pl. 50m					
120.	olajvezetek_biztov	Olajvezeték biztonsági övezete	poligon	Meglévő vagy tervezett?	MEGLEVO	egész szám	1	Meglévő		R:0 G:0 B:0	alternatív jelölés lehetséges	
							0	Tervezett				R:255 G:0 B:0
				Felirat	FELIRAT	szöveg	pl. 50m					
121.	termekvezetek_biztov	Termékvezeték biztonsági övezete	poligon	Meglévő vagy tervezett?	MEGLEVO	egész szám	1	Meglévő		R:0 G:0 B:0	alternatív jelölés lehetséges	
							0	Tervezett				R:255 G:0 B:0
				Felirat	FELIRAT	szöveg	pl. 50m					
122.	kozlekedes_vedkorl	Közlekedési létesítményekhez kapcsolódó védő- és korlátozó-területek	poligon	Meglévő vagy tervezett?	MEGLEVO	egész szám	1	Meglévő		R:0 G:0 B:0	alternatív jelölés lehetséges	
							0	Tervezett				R:255 G:0 B:0
				Felirat	FELIRAT	szöveg	pl. 50m					
123.	honved_vedotav	Honvédelmi és katonai célú területekre vonatkozó védőterület, védőtávolság	poligon	Meglévő vagy tervezett?	MEGLEVO	egész szám	1	Meglévő		R:0 G:0 B:0	alternatív jelölés lehetséges	
							0	Tervezett				R:255 G:0 B:0
				Felirat	FELIRAT	szöveg	pl. 50m					

	A	B	C	D	E	F	G	H	I	J	K
	Térképi téradat réteg			Térképi téradat réteg attribútum adatainak					Térképi téradat réteg szabályozási tervi		
	kódja (layer neve)	elnevezése	típusa	típus-specifikus tulajdonsága	oszlopnevei	adattípusa	értékkészlete (példákkal)		megjelenítési módja	színkódja	alkalmazási módja
124.	nuklearis_biztov	Nukleáris létesítmény és a radioaktív hulladéktároló biztonsági övezet	poligon	Meglévő vagy tervezett?	MEGLEVO	egész szám	1	Meglévő		R:0 G:0 B:0	alternatív jelölés lehetséges
							0	Tervezett		R:255 G:0 B:0	
					Felirat	FELIRAT	szöveg		pl.: 50m		
125.	egyeb_vedoter	Egyéb védőterület, védőtávolság, védősáv	poligon	Meglévő vagy tervezett?	MEGLEVO	egész szám	1	Meglévő		R:0 G:0 B:0	alternatív jelölés lehetséges
							0	Tervezett		R:255 G:0 B:0	
					Felirat	FELIRAT	szöveg		pl.: 50m		
V. EGYÉB SAJÁTOS JOGINTÉZMÉNYEK											
126.	telekalakitasi_tilalom	Telekalakítási tilalom területe	poligon	Önkormányzati rendelet száma	RENDELET	szöveg		pl.: 12/2010. (X.13.) ök. rendelet		R:255 G:0 B:0	alternatív jelölés lehetséges
127.	epitesi_tilalom	Építési tilalom területe	poligon	Önkormányzati rendelet száma	RENDELET	szöveg		pl.: 12/2010. (X.13.) ök. rendelet		R:255 G:0 B:0	alternatív jelölés lehetséges
128.	kozter_alakitas	Közterületalakítási terv területe	poligon	Önkormányzati rendelet száma	RENDELET	szöveg		pl.: 12/2010. (X.13.) ök. rendelet		R:192 G:192 B:192	alternatív jelölés lehetséges
129.	telekcsoport_ujraosztas	Telekalakítással, telekcsoport újraosztással érintett terület	poligon	Önkormányzati rendelet száma	RENDELET	szöveg		pl.: 12/2010. (X.13.) ök. rendelet		R:255 G:0 B:0	alternatív jelölés lehetséges
130.	elovasarlasi_jog	Elővásárlási joggal érintett terület	poligon	Önkormányzati rendelet száma	RENDELET	szöveg		pl.: 12/2010. (X.13.) ök. rendelet		R:255 G:0 B:0	alternatív jelölés lehetséges
131.	beepitesi_kot	Beépítési kötelezettséggel érintett terület	poligon	Önkormányzati rendelet száma	RENDELET	szöveg		pl.: 12/2010. (X.13.) ök. rendelet		R:255 G:0 B:0	alternatív jelölés lehetséges
132.	helyrehozatali_kot	Helyrehozatali kötelezettséggel érintett terület	poligon	Önkormányzati rendelet száma	RENDELET	szöveg		pl.: 12/2010. (X.13.) ök. rendelet		R:255 G:0 B:0	alternatív jelölés lehetséges





	A	B	C	D	E	F	G	H	I	J	K
	Térképi téradat réteg			Térképi téradat réteg attribútum adatainak					Térképi téradat réteg szabályozási tervi		
	kódja (layer neve)	elnevezése	típusa	típus-specifikus tulajdonsága	oszlopnevei	adattípusa	értékkészlete (példákkal)		megjelenítési módja	színkódja	alkalmazási módja
133.	beultetesi_kot	Beültetési kötelezettséggel érintett terület	poligon	Önkormányzati rendelet száma	RENDELET	szöveg	pl.: 12/2010. (X.13.) ök. rendelet			R:255 G:0 B:0	alternatív jelölés lehetséges

VI. FEJLESZTÉSI AKCIÓTERÜLETEK FEJLESZTÉSI CÉL SZERINT - AZ IDŐBELI ÜTEMEZÉS ALAPJÁN MÉG NEM SZABÁLYOZOTT - BEÉPÍTÉSRE SZÁNT ÉS BEÉPÍTÉSRE NEM SZÁNT TERÜLETEI

134.	fejlesztési_akcioterulet	Fejlesztési akcióterület határa	poligon	Fejlesztési akcióterület megnevezése	NEVE	szöveg		pl.: „Part menti üdülőterület revitalizációja”		R:5 G:130 B:130	alternatív jelölés lehetséges
				Fejlesztési akcióterület jele	JEL	szöveg		pl.: „F-Ü-1”			
				Kötelezően alkalmazandó vagy javasolt szabályozási elem	ERVENY	egész szám	1	kötelező			
				Önkormányzati rendelet száma	RENDELET	szöveg	2	javasolt			
135.	szabalyozasi_tartalek	Szabályozási tartalékterület határa	poligon és szöveg	A szabályozási tartalékterület neve	NEVE	szöveg		pl.: „Példa út menti távlati falusias lakóterület szabályozási tartalékterület”		R:255 G:0 B:0	alternatív jelölés lehetséges
				A szabályozási tartalékterület térképi jele	JELE	szöveg		pl.: „SZT1-Lf” vagy „SZT13-Vt-5”			
				Beépítésre szánt vagy beépítésre nem szánt?	BEEP_SZANT	egész szám	1	Beépítésre szánt terület (építési övezet)			
							0	Beépítésre nem szánt terület (övezet)			
				A terület aktuális (építési jogot keletkeztető) övezete/építési övezete	OVEZET	szöveg		pl.: „Mg” vagy „általános mezőgazdasági terület”			
Távlati általános területhasználat	HASZNALAT	szöveg		pl.: „Lf” vagy „falusias lakóterület”							

	A	B	C	D	E	F	G	H	I	J	K
	Térképi téradat réteg			Térképi téradat réteg attribútum adatainak					Térképi téradat réteg szabályozási tervi		
	kódja (layer neve)	elnevezése	típusa	típus-specifikus tulajdonsága	oszlopnevei	adattípusa	értékkészlete (példákkal)		megjelenítési módja	színkódja	alkalmazási módja
				Kötelezően alkalmazandó vagy javasolt szabályozási elem	ERVENY	egész szám	1	kötelező			
				Önkormányzati rendelet száma	RENDELET	szöveg	2	javasolt			
								pl.: 12/2010. (X.13.) ök. rendelet			
VII. EGYÉB RAJZI ELEM											
136.	kotelezo_fasitas	Telken belüli kötelező fásítás	poligon	Önkormányzati rendelet száma	RENDELET	szöveg		pl.: 12/2010. (X.13.) ök. rendelet		R:43 G:134 B:15	alternatív jelölés lehetséges
137.	kotelezo_kozter_fasitas	Kötelező közterületi fásítás	vonal	Önkormányzati rendelet száma	RENDELET	szöveg		pl.: 12/2010. (X.13.) ök. rendelet		R:37 G:172 B:120	alternatív jelölés lehetséges
138.	bontando_epulet	Bontandó épület	poligon	Önkormányzati rendelet száma	RENDELET	szöveg		pl.: 12/2010. (X.13.) ök. rendelet		R: 95 G:95 B:95	alternatív jelölés lehetséges
139.	el_nem_zarhato_atjaro	Közhasználat elől el nem zárható kapualj, átjáró, árkád	poligon	Önkormányzati rendelet száma	RENDELET	szöveg		pl.: 12/2010. (X.13.) ök. rendelet		R:191 G:240 B:214 R:252 G:6 B:4	alternatív jelölés lehetséges
140.	oldalkert_elokert	Oldalkert/előke	vonal	Önkormányzati rendelet száma	RENDELET	szöveg		pl.: 12/2010. (X.13.) ök. rendelet		R:37 G:172 B:120	alternatív jelölés lehetséges
141.	kozter_zold_fenntart	Közterület zöldfelületként fenntartandó része	poligon	Önkormányzati rendelet száma	RENDELET	szöveg		pl.: 12/2010. (X.13.) ök. rendelet		R:0 G:124 B:0	alternatív jelölés lehetséges
142.	infra_fejlesztes_terulet	Műszaki infrastruktúrafejlesztés esetén igénybe vehető terület	poligon	Önkormányzati rendelet száma	RENDELET	szöveg		pl.: 12/2010. (X.13.) ök. rendelet		R:151 G:151 B:151	alternatív jelölés lehetséges
143.	gyalogut	Gyalogút	vonal	Meglévő vagy tervezett?	MEGLEVO	egész szám	1	Meglévő		R:0 G:0 B:0	alternatív jelölés lehetséges
							0	Tervezett		R:255 G:0	

	A	B	C	D	E	F	G	H	I	J	K
	Térképi téradat réteg			Térképi téradat réteg attribútum adatainak					Térképi téradat réteg szabályozási tervi		
	kódja (layer neve)	elnevezése	típusa	típus-specifikus tulajdonsága	oszlopnevei	adattípusa	értékkészlete (példákkal)	megjelenítési módja	színkódja	alkalmazási módja	
				Önkormányzati rendelet száma	RENDELET	szöveg	pl.: 12/2010. (X.13.) ök. rendelet		B:0		
144.	kerekpar_inf	Kerékpáros infrastruktúra	vonala	Meglévő vagy tervezett?	MEGLEVO	egész szám	1 0	Meglévő Tervezett	R:0 G:0 B:0 R:255 G:0 B:0	alternatív jelölés lehetséges
				Önkormányzati rendelet száma	RENDELET	szöveg	pl.: 12/2010. (X.13.) ök. rendelet				
145.	vegyeshaszn_ut	Lakó-pihenő övezetben vegyes használatú út	vonala	Meglévő vagy tervezett?	MEGLEVO	egész szám	1 0	Meglévő Tervezett	○ ○ ○ ○ ○ ○ ○ ○ ○ ○ ○ ○	R:0 G:0 B:0 R:255 G:0 B:0	alternatív jelölés lehetséges
				Önkormányzati rendelet száma	RENDELET	szöveg	pl.: 12/2010. (X.13.) ök. rendelet				
146.	kotottpalyas_kozlek	Kötöttpályás tömegközlekedés	vonala	Meglévő vagy tervezett?	MEGLEVO	egész szám	1 0	Meglévő Tervezett	+++++ +++++	R:0 G:0 B:0 R:255 G:0 B:0	alternatív jelölés lehetséges
				Önkormányzati rendelet száma	RENDELET	szöveg	pl.: 12/2010. (X.13.) ök. rendelet				
147.	hid_feluljaro	Híd és felüljáró	vonala	Meglévő vagy tervezett?	MEGLEVO	egész szám	1 0	Meglévő Tervezett	⎓ ⎓	R:0 G:0 B:0 R:255 G:0 B:0	alternatív jelölés lehetséges
				Önkormányzati rendelet száma	RENDELET	szöveg	pl.: 12/2010. (X.13.) ök. rendelet				
148.	alagut_aluljaro	Alagút és aluljáró	vonala	Meglévő vagy tervezett?	MEGLEVO	egész szám	1 0	Meglévő Tervezett	⌋ ⌋ ⌋ ⌋	R:0 G:0 B:0 R:255 G:0	alternatív jelölés lehetséges

	A	B	C	D	E	F	G	H	I	J	K
	Térképi téradat réteg			Térképi téradat réteg attribútum adatainak					Térképi téradat réteg szabályozási tervi		
	kódja (layer neve)	elnevezése	típusa	típus-specifikus tulajdonsága	oszlopnevei	adattípusa	értékkészlete (példákkal)	megjelenítési módja	színkódja	alkalmazási módja	
				Önkormányzati rendelet száma	RENDELET	szöveg	pl.: 12/2010. (X.13.) ök. rendelet		B:0		
149.	barnamezos_terulet	Barnamezős területek	poligon	Önkormányzati rendelet száma	RENDELET	szöveg	pl.: 12/2010. (X.13.) ök. rendelet		R:213 G:199 B:149	alternatív jelölés lehetséges	
150.	kilatasvedelem	Kilátás és látvány-védelem	vonal	Felirat	FELIRAT	szöveg	pl.: 70°		R:0 G:0 B:0	alternatív jelölés lehetséges	
				Önkormányzati rendelet száma	RENDELET	szöveg	pl.: 12/2010. (X.13.) ök. rendelet				
151.	hat_szabalyozas	Hatályos szabályozás területe	poligon	Önkormányzati rendelet száma	RENDELET	szöveg	pl.: 12/2010. (X.13.) ök. rendelet		R:255 G:0 B:0	alternatív jelölés lehetséges	
152.	bia_potlas	Biológiai aktivitásérték fenntartását biztosító terület	poligon	Önkormányzati rendelet száma	RENDELET	szöveg	pl.: 12/2010. (X.13.) ök. rendelet		R:255 G:160 B:200	alternatív jelölés lehetséges	

Az építési övezetek, övezetek telekalakítási és beépítési szabályainak táblázata

AZ ÉPÍTÉSI ÖVEZETEK, ÖVEZETEK TELEKALKÍTÁSI ÉS BEÉPÍTÉSI SZABÁLYAI																										
övezeti jel / kód	beépítési módja	a telek														az épület megengedett						a telek				
		kialakítható legkisebb / legnagyobb						beépíthető legkisebb			megengedett					legkisebb / legnagyobb			legmagasabb pontja	közmuellátási mértéke és módja						
		területe		szélessége		mélysége		területe	szélessége	mélysége	beépítettség			szintterületi mutatója		zöldfelületi aránya	épületmagassága	homlokzatmagassága			párkánymagassága					
		min. (és/vagy max.*)									terepszint felett		terepszint alatt				min. és/vagy max.									
		m ²		m		m	m ²	m	m		%		%		m ² / m ²	Ém										
		min.	max.	min.	max.																					
Tt_min	Tt_max	Tsz_min	Tsz_max	Tm	Tt_b	Tsz_b	Tm.b	B_ta	B_ta*	B_tf	B_tf*	SZtm	SZtm*	Z_min	Z_min*	Ém	Hm	Pm	Élp	Km						
1.	Lke-1	Z	3000	10.000	30	60	20	500	12	20	40	S45	45	S50	0,6	S0,7	50	S45	6,0	12,0	6,0	12,0	-	-	18	teljes
36.	Lf-1	SZ	3000	-	20	-	-	-	-	-	25	-	30	-	0,75	-	40	-	-	12,0	-	-	-	-	20	részleges

* feltételhez kötött / kedvezményes paraméter

általános használat szerinti besorolás megnevezése és az azon belüli sajátos használat szerinti jelölés (övezet/építési övezet jele)	<i>magyarországi lakóterület</i>			<i>kisvárosias lakóterület</i>		<i>kertvárosias lakóterület</i>	<i>falusias lakóterület</i>	<i>általános használat szerinti besorolás megnevezése</i>
	<i>L_{n-1}</i>	<i>L_{n-2}</i>	<i>L_{n-3}</i>	<i>L_{k-1}</i>	<i>L_{k-2}</i>	<i>L_{ke-1}</i>	<i>L_{f-1}</i>	<i>sajátos használat szerinti jelölés (övezeti/építési övezeti jel)</i>
3.4. egyéb, a helyi építési szabályzatban meghatározott fogalom szerint													

Rendeltetés, önálló rendeltetési egység jelölése az övezet/építési övezet területén:

- elhelyezhető (X),
- feltétellel elhelyezhető (F)
- tiltott (T)
- amennyiben indokolt, a kialakult állapot szerint megtartható, de újként nem létesíthető (M)

A biológiai aktivitásérték (BIA érték) fenntartásához igénybe vett területek

	Új beépítésre szánt terület					BIA érték fenntartást szolgáló terület					Pótlás utáni BIA érték egyenleg
	kijelöléssel érintett ingatlan(ok)	mérete	kijelölés előtti általános használata	kijelölés utáni általános használata	kijelölés utáni BIA érték egyenlege	ingatlanja(i)	mérete	átsorolás előtti általános használata	átsorolás utáni általános használata	átsorolás utáni BIA érték egyenlege	
	(hrsz)	(ha)	(általános használat rövidítése)	(általános használat rövidítése)	(BIA számított értéke)	(hrsz)	(ha)	(általános használat rövidítése)	(általános használat rövidítése)	(BIA számított értéke)	
<i>34/2021. (X.10.) önkormányzati rendelettel elfogadott helyi építési szabályzat</i>											
1.	3456/2, 3456/3, 1276, 3746	12 ha	Ev	Lke	-10	3458	7 ha	Má	Er	256	+56
2.	347	5 ha	Má	Lke	-5						
3.	523	3 ha	KÖu	Lf	-5						
<i>a 23/2021. (XI.12.) önkormányzati rendelettel módosított 34/2021. (X.10.) önkormányzati rendelet</i>											
4.	48/2	4 ha	Má	Lke	-26	(a tartalék miatt nem szükséges pótlás)	(a tartalék miatt nem szükséges pótlás)	(a tartalék miatt nem szükséges pótlás)	(a tartalék miatt nem szükséges pótlás)	(a tartalék miatt nem szükséges pótlás)	-26
Az új beépítésre szánt területek BIA érték egyenlege*											+30

*Az egyenleg nem azonos a teljes település közigazgatási területére számított BIA érték egyenleggel. A számítás csak az új beépítésre szánt területek vonatkozásában tartja nyilván a BIA érték egyenlegét. A többlet érték tartalékként felhasználható.

Az alkalmazott sajátos jogintézmények

	A	B	C	D	E
	Sajátos jogintézmény típusa	Elrendelő önkormányzati döntés száma	A sajátos jogintézménnyel érintett telek helyrajzi száma vagy területének egyéb meghatározása	A sajátos jogintézmény időbeli hatálya	A sajátos jogintézményhez kapcsolódó helyi építési szabályzatban meghatározott követelmények hivatkozása
1.	Telekalakítási tilalom	314/2021. (XI.8.) önkormányzati rendelet	023/2, 023/3, 023/4, 023/5, 040, 041, 042, 3455	2021.XI.08.-tól a folyamatban lévő Településtervezési felülvizsgálatáig, de legkésőbb 2023.XI.09-ig.	A HÉSZ 32. § (2)-(5) bekezdése
2.					